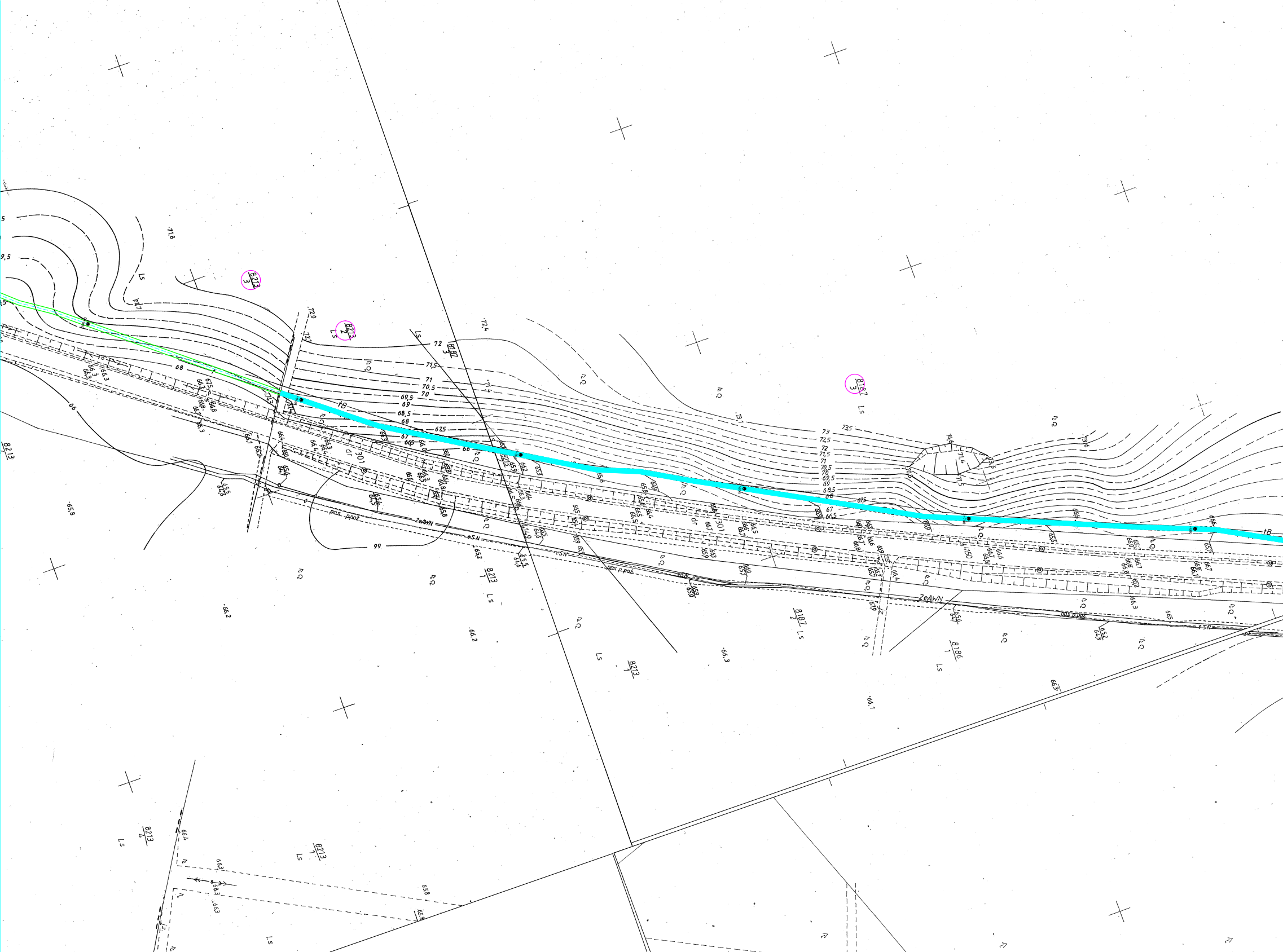

8213/3
8213/2
8187/3
8187/2
8186/1
8213/1
8213/4
Ls
72
71,5
71
70,5
70
69,5
69
68,5
68
67,5
67
66
73
72,5
71,5
70,5
69,5
68,5
67
66,5
73,5
tB
dr 301
2eAWN
eSN
pas p.poż
99
71,8
72,4
65,8
66,2
66,3
66,1

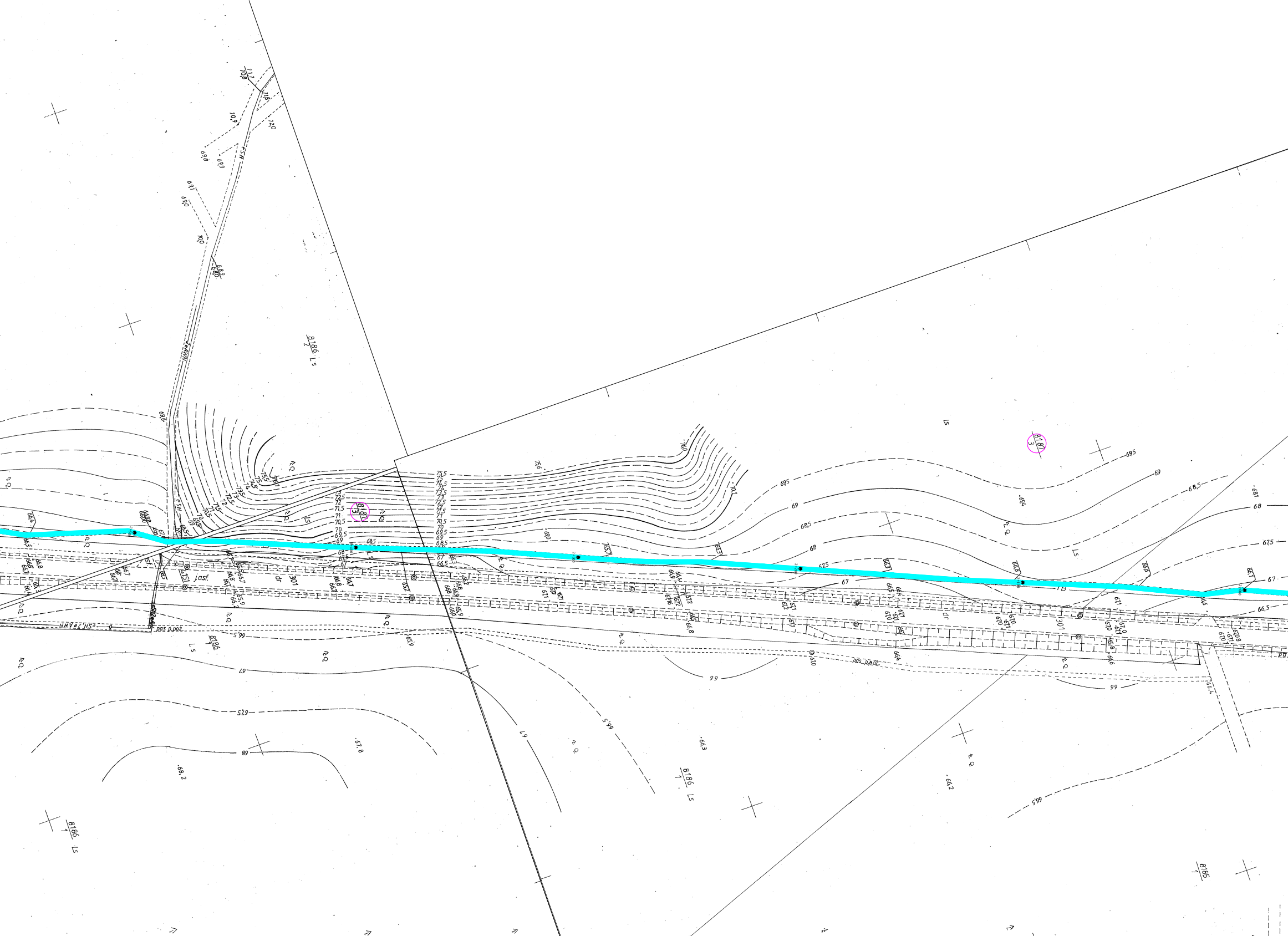
8186/2 Ls
8187/3
Ls
8187/3
8186/1 Ls
8186/1 Ls
8186/1 Ls
8185/1
jasf.
dr
301
dr
301
pos.p.poz.
pos.p.poz.
75,5
75
74,5
74
73,5
73
72,5
72
71,5
71
70,5
70
69,5
69
68,5
68
67,5
67
66,5
69,5
69
68,5
68
67,5
67
66,5
66
67,5
67
68
67,8
68,2
66,3
66,2
65,5
66,5
66

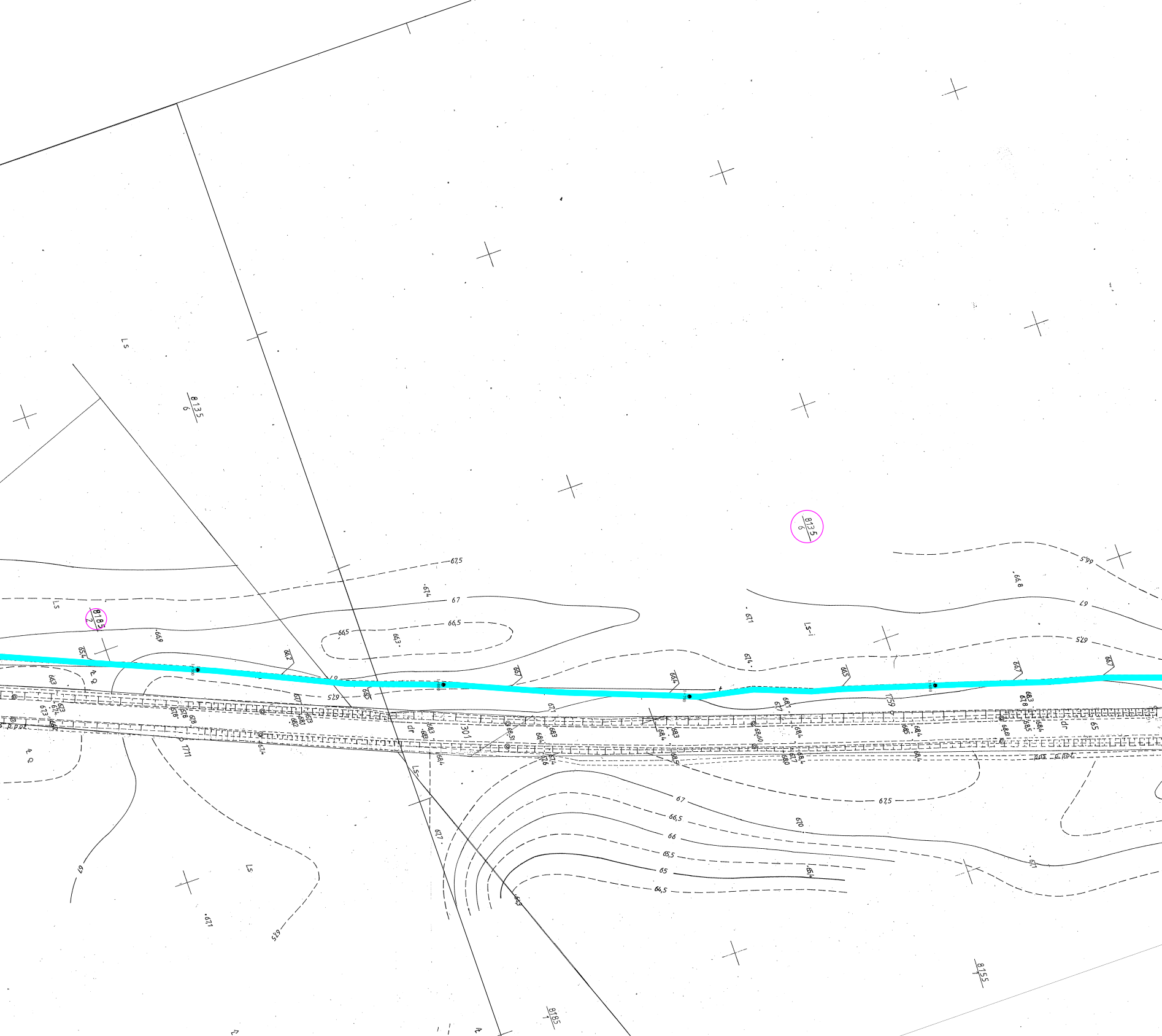
Ls
8135
6
8185
2
Ls-i
67,5
67
66,5
66
65,5
65
64,5
dr
301
8155
8185
1

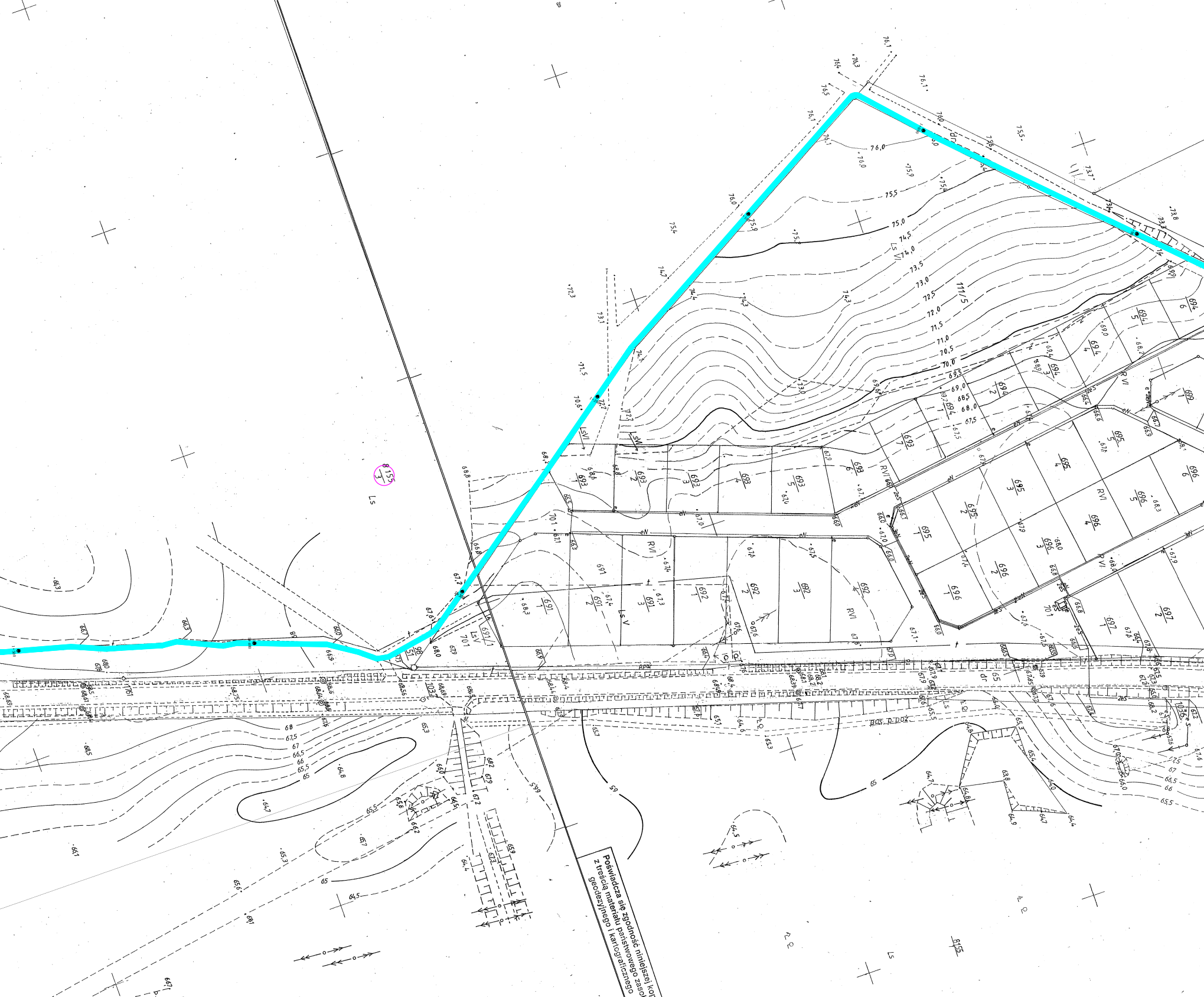
155/3
Ls
111/5
691/1
691/2
691/3
692/1
692/2
692/3
692/4
693/1
693/2
693/3
693/4
693/5
693/6
693/7
694/1
694/2
694/3
694/4
694/5
694/6
695/1
695/2
695/3
695/4
695/5
696/1
696/2
696/3
696/4
696/5
696/6
697/1
697/2
RVI
LsV
LsVI
dr
pas p.poż.
76,0
75,5
75,0
74,5
74,0
73,5
73,0
72,5
72,0
71,5
71,0
70,5
70,0
69,5
69,0
68,5
68,0
67,5
68
67
66,5
66
65,5
65
64,5

Poświadcza się zgodność niniejszej kop
z treścią materiału państwowego zasob
geodezyjnego i kartograficznego

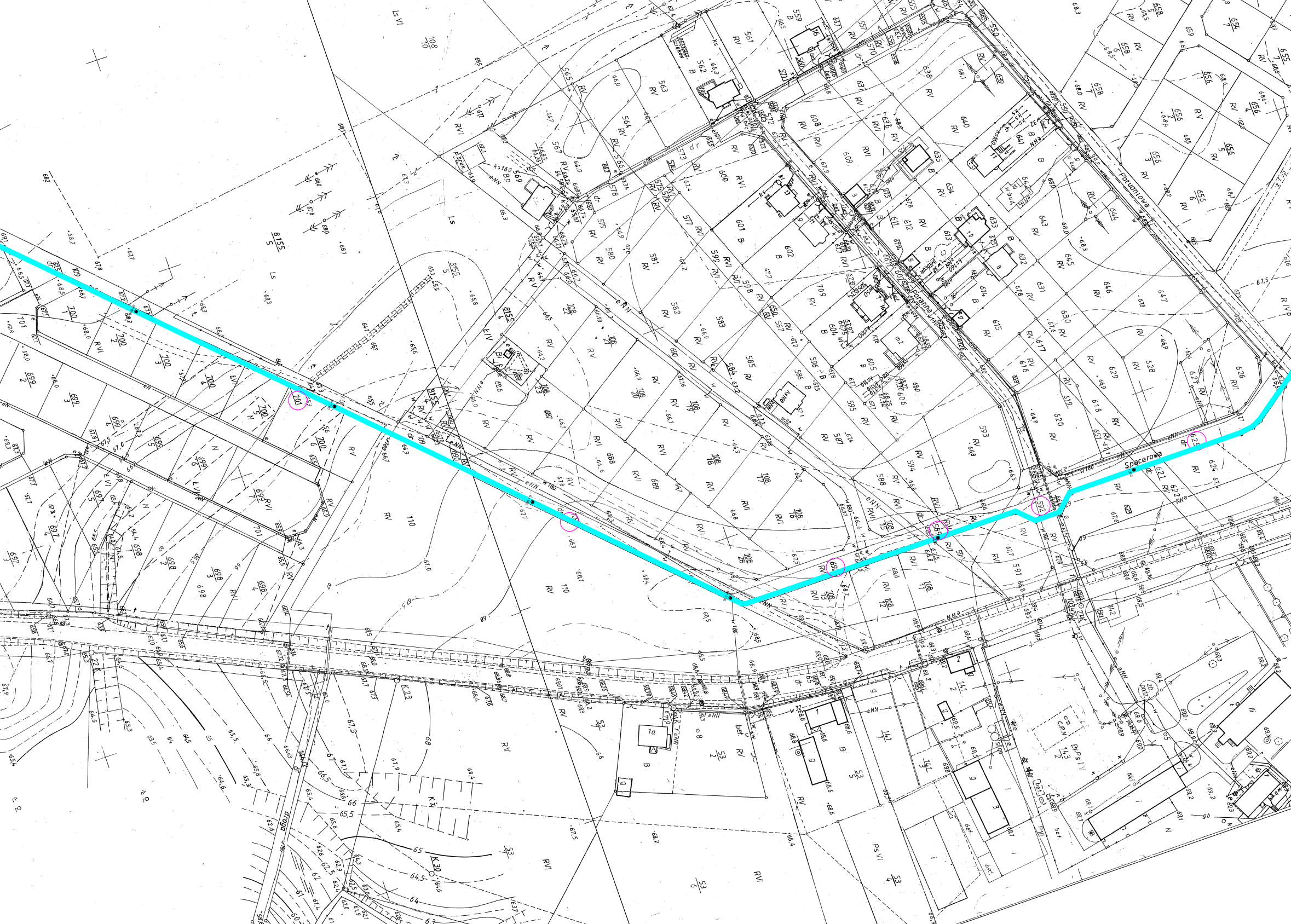
Południowa
Poranna
Spacerowa
droga
701
700
690
589
592
625

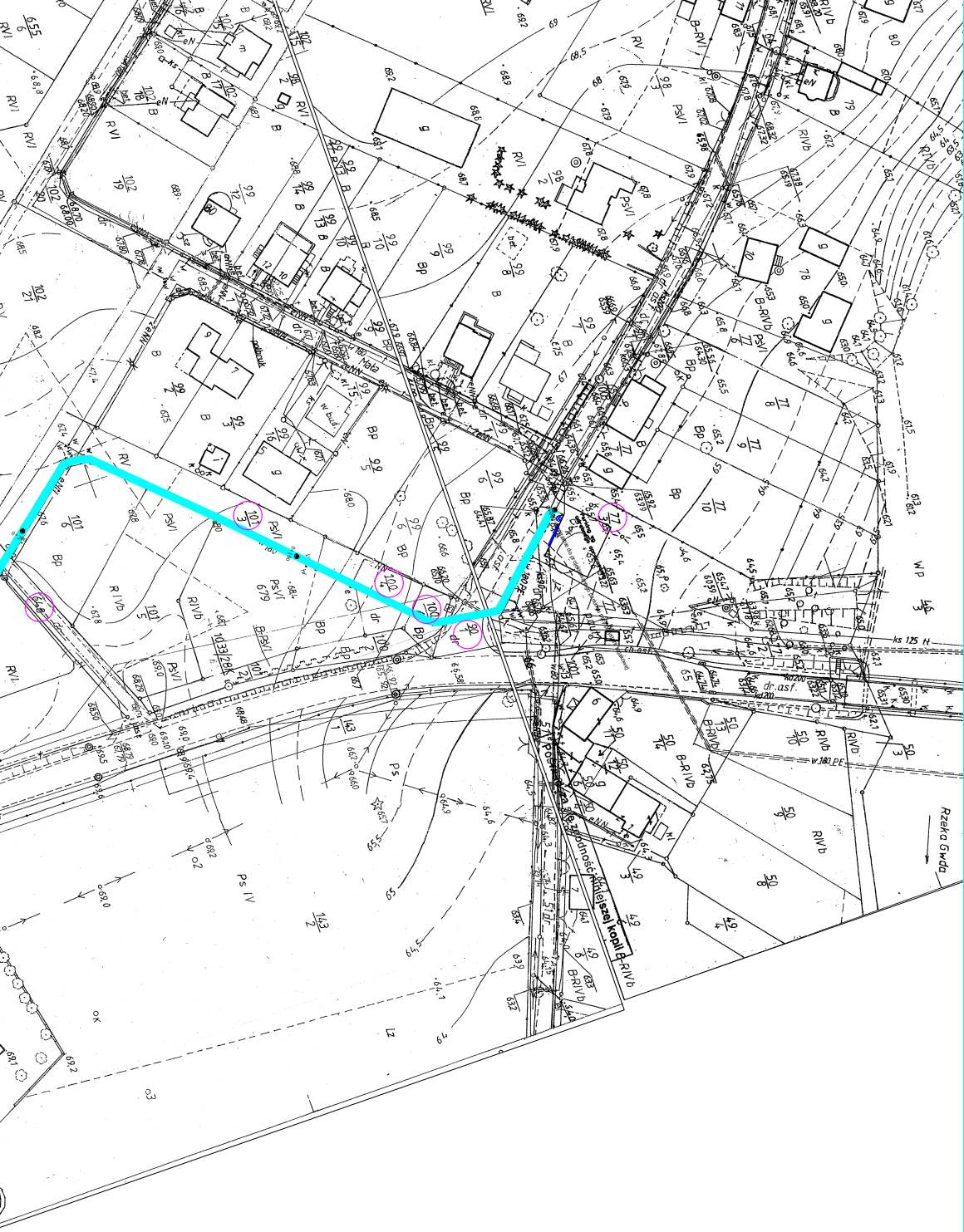
101/3
100/4
100/1
30/1
77/3
64/8
Mała
dr.asf.
ks 125 H
Rzeka Gwda
Strefa zbliżenia najmniejszej kopii