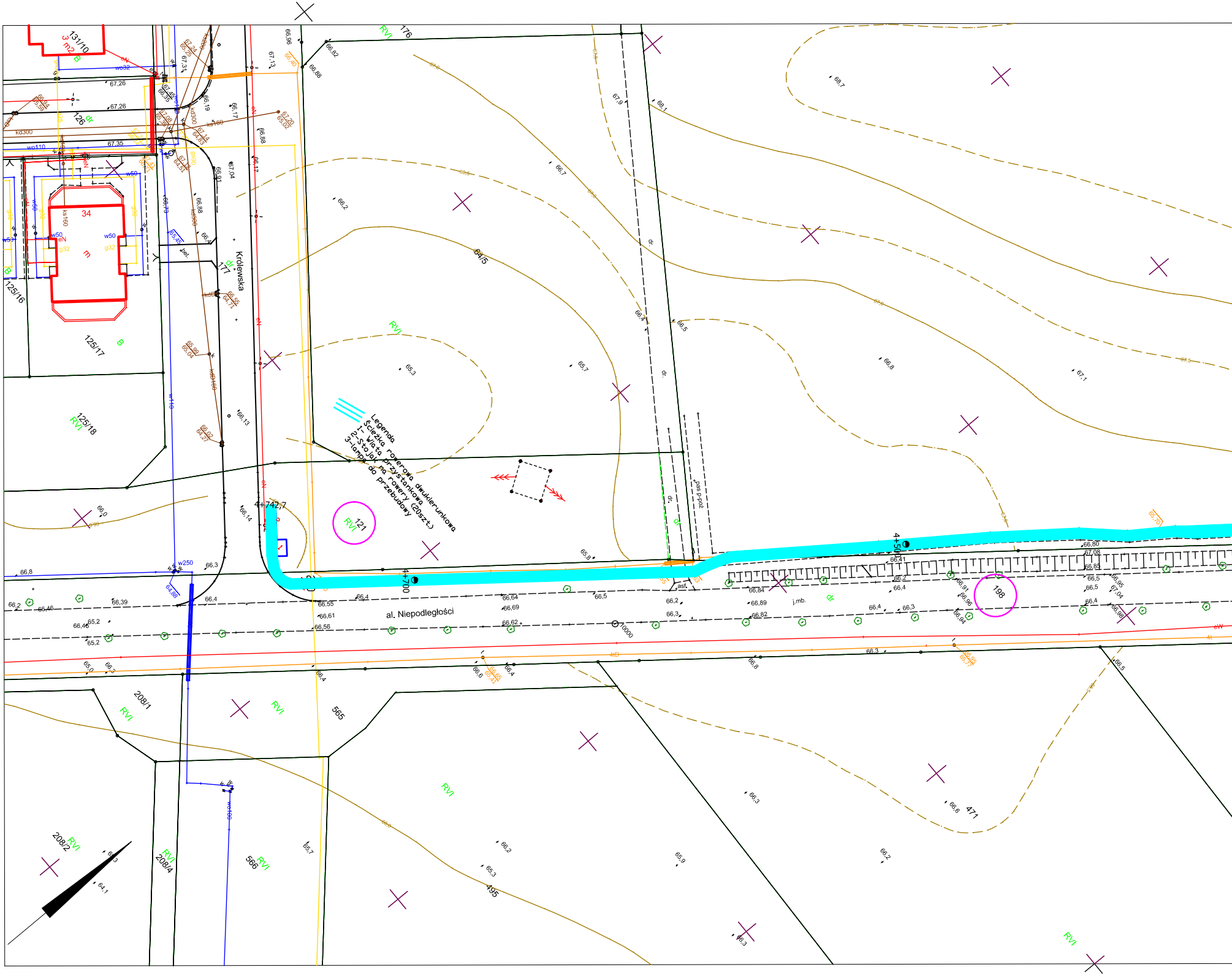
Legenda
Ścieżka rowerowa dwukierunkowa
1- Wiata przystankowa
2-Stojak na rowery (20szt.)
3-lampa do przebudowy
al. Niepodległości
Królewska
4+742,7
4+700
4+500
121
198
176
177
125/16
125/17
125/18
126
131/10
34
208/1
208/2
208/4
565
566
495
471
RVI
B
dr
pas p-poż
asf.
j.mb.
64,5
65,3
65,7
65,8
66,2
66,4
66,5
66,7
66,8
67,1
67,9
68,1
68,7

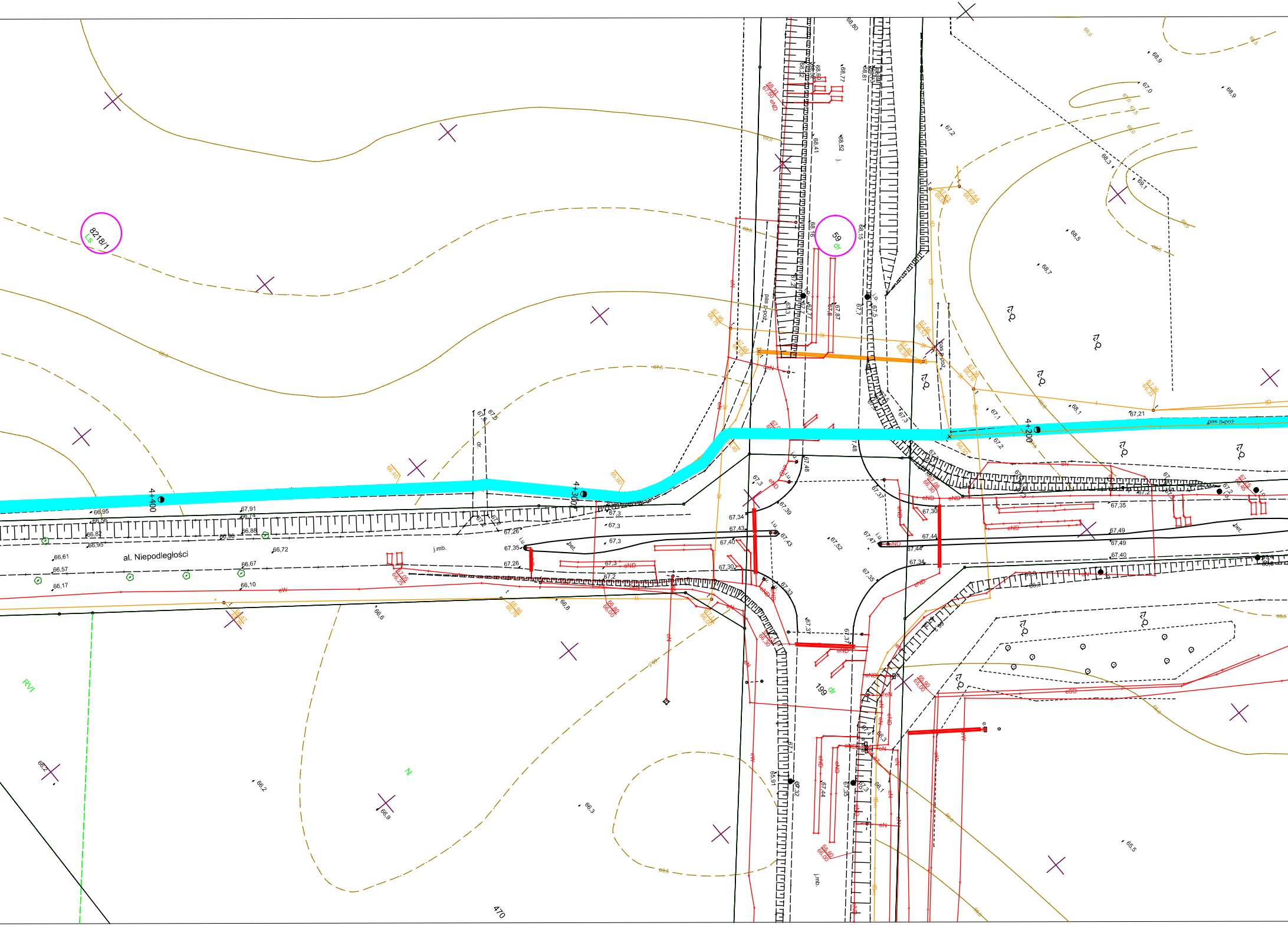
al. Niepodległości
4+400
4+300
4+200
8218/1
Ls
59
dr
199
dr
470
RVI
N
pas p-poż
pas p-poż.
j.mb.
bet.
eND
eN
eW

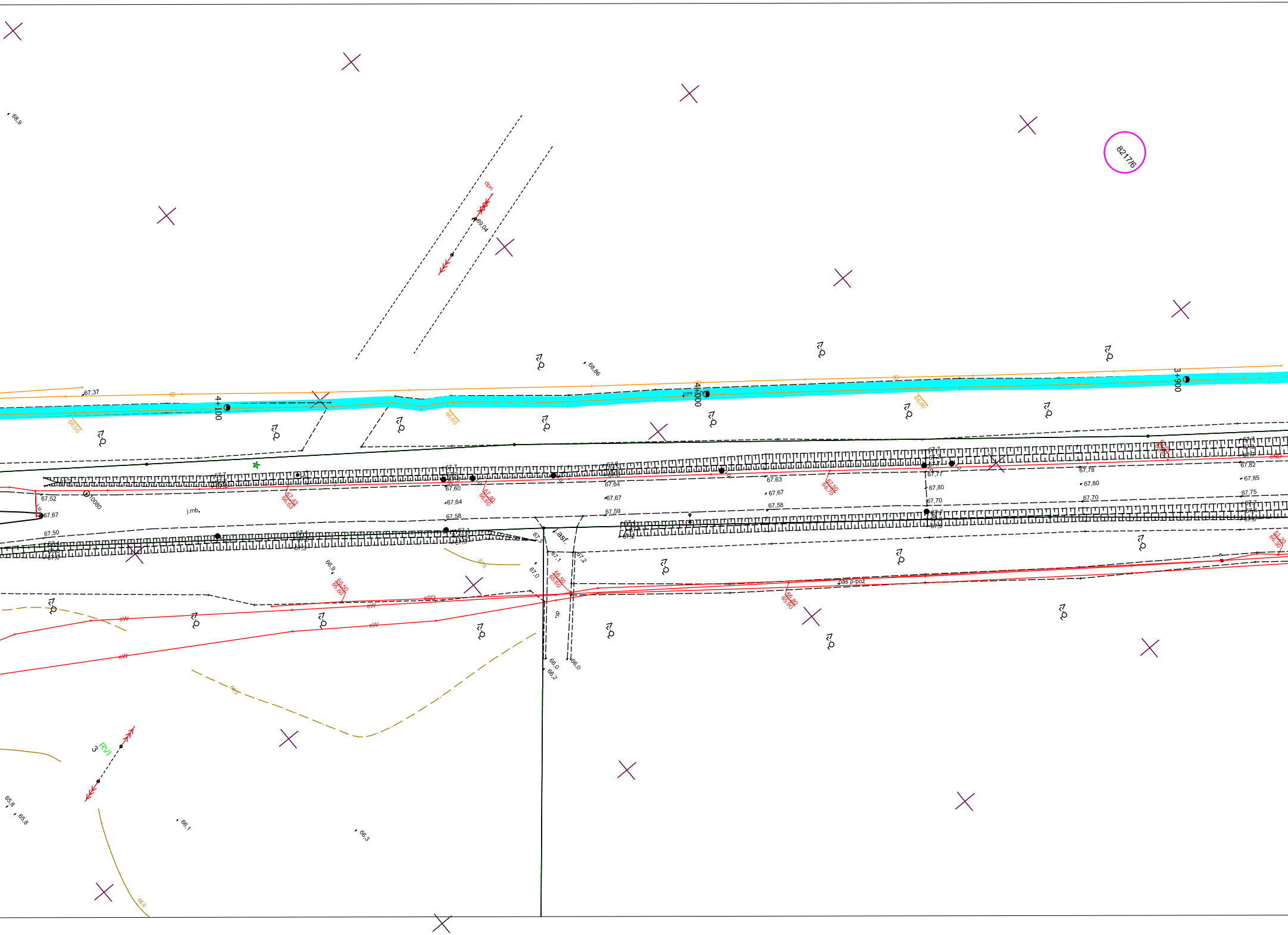
8217/6
dpn
69,04
68,9
68,86
67,37
4+100
4+000
3+900
pas
67,52
67,67
67,50
10080
j.mb.
67,60
67,64
67,58
67,63
67,67
67,58
67,59
67,64
67,67
67,77
67,80
67,70
67,78
67,80
67,70
67,82
67,85
67,75
asf.
67,0
67,1
67,2
66,9
66,0
66,2
66,0
pas p-poz
eW
eSD
RVI
3
65,8
65,8
66,1
66,3

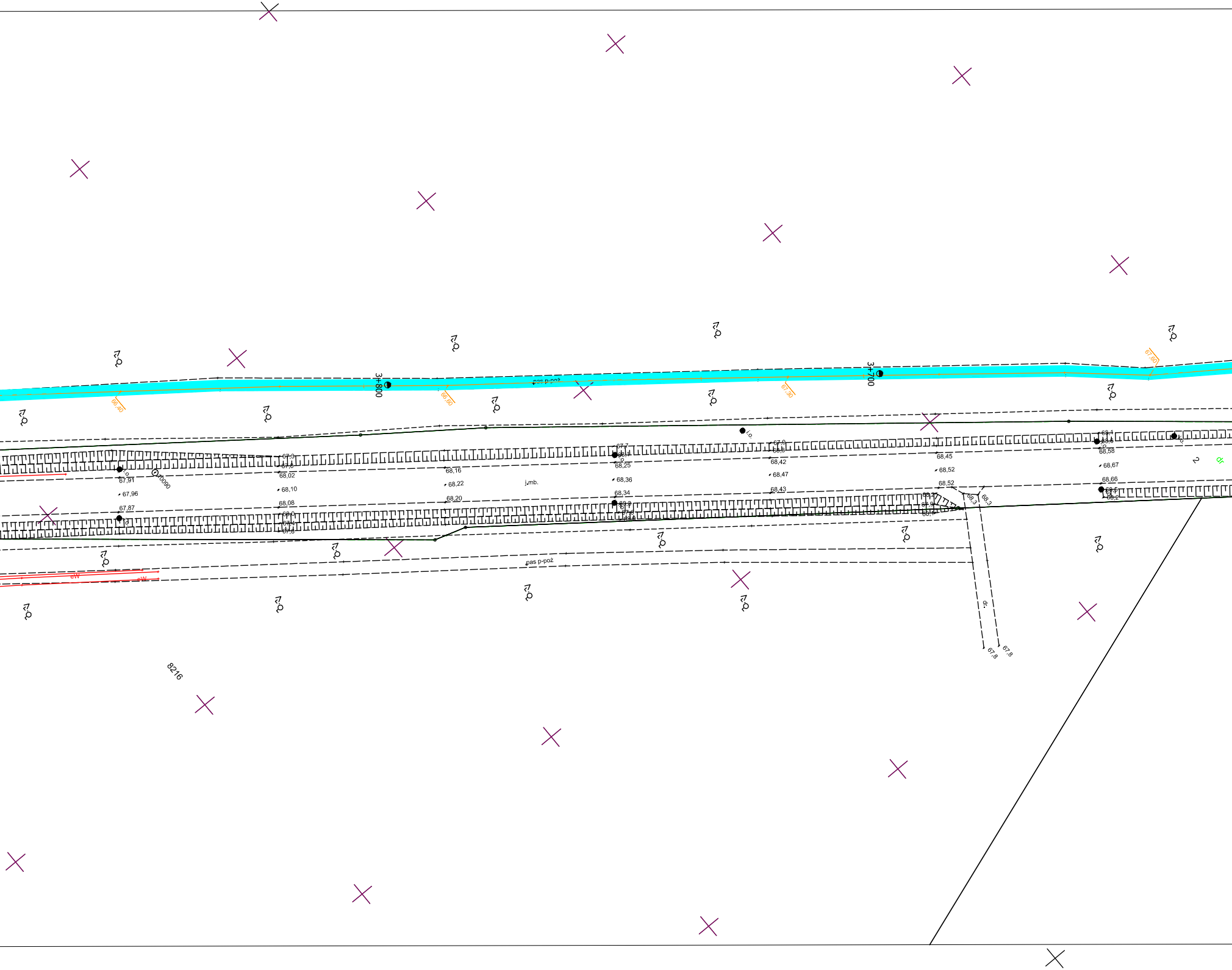
3+800
3+700
66,40
66,60
67,30
67,60
pas p-poż
pas p-poż
67,3
67,6
68,02
67,91
67,96
67,87
0090
68,10
68,08
68,0
67,4
67,8
68,16
68,22
68,20
j.mb.
67,7
68,1
68,25
68,36
68,34
68,2
67,6
67,9
68,3
68,42
68,47
68,43
68,45
68,52
68,52
68,2
67,9
68,1
68,3
68,3
68,1
68,6
68,58
68,67
68,66
68,5
68,2
i.o.
i.o.
i.o.
2
dr
dr.
67,8
67,8
eW
eW
8216

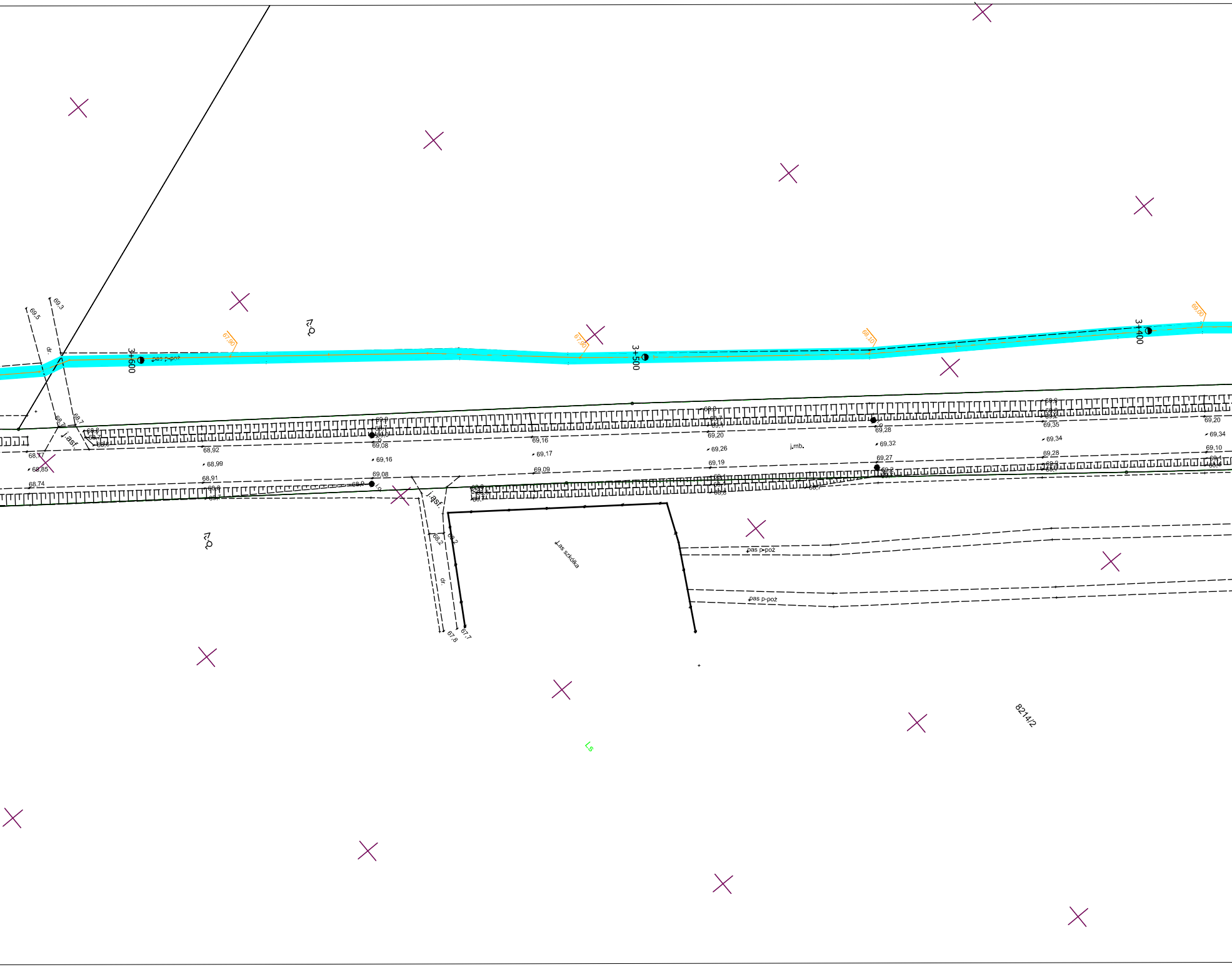
69,5
69,3
dr.
Bz
67,90
3+600
pas p-poż
67,90
3+500
68,10
3+400
69,00
68,7
68,7
j.asf.
68,77
68,85
68,74
68,92
68,99
68,91
69,08
69,16
69,08
69,16
69,17
69,09
69,20
69,26
69,19
j.mb.
69,28
69,32
69,27
69,35
69,34
69,28
69,20
69,34
69,10
j.asf.
68,2
68,2
dr.
67,7
67,8
Las szkółka
pas p-poż
pas p-poż
Bz
Ls
8214/2

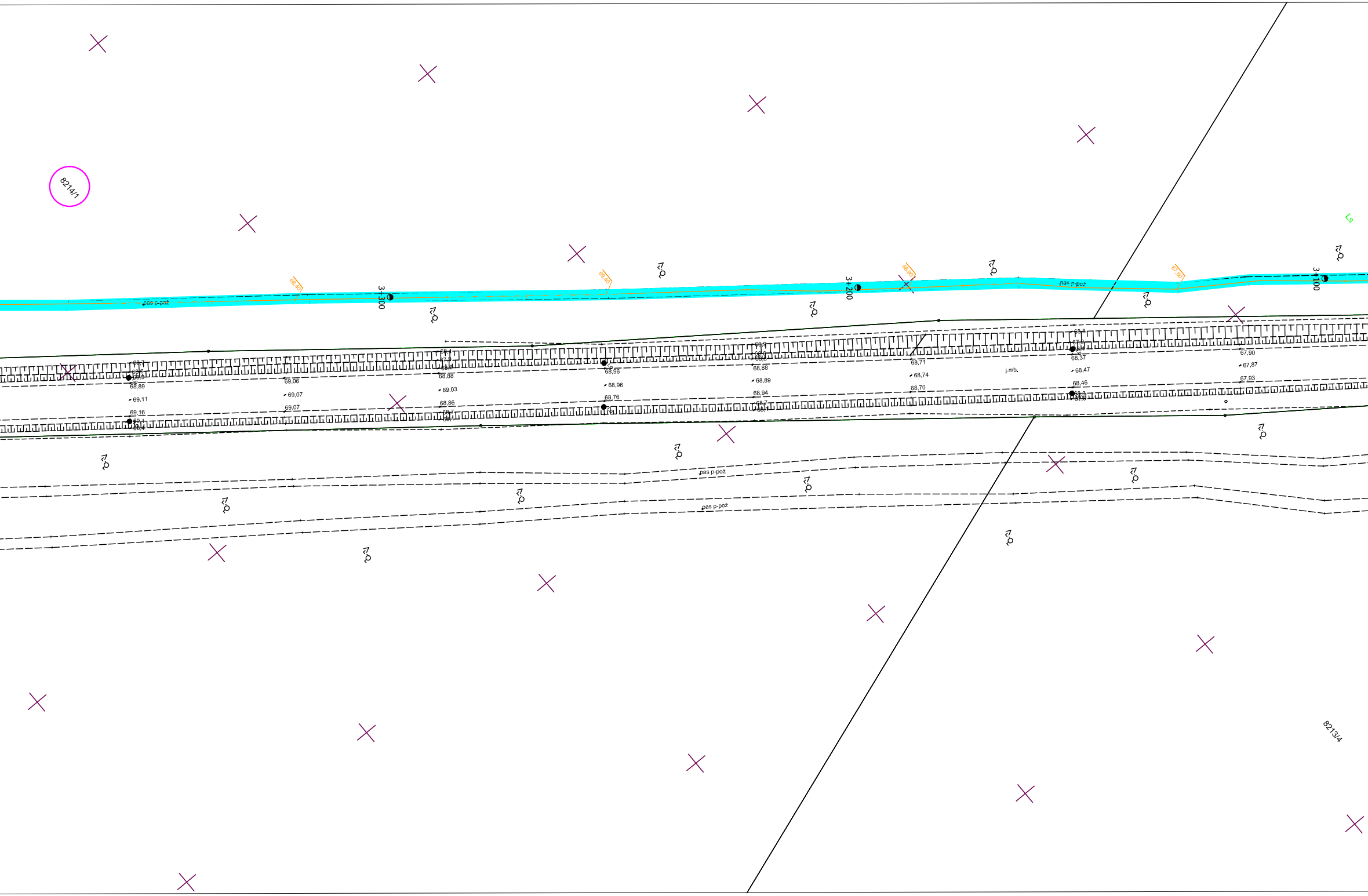
8214/1
pas p-pož
3+300
3+200
3+100
pas p-poż
Ls
68,7
68,6
68,89
69,11
69,16
69,06
69,07
69,07
68,4
67,9
68,88
69,03
68,86
68,7
68,96
68,96
68,76
68,9
68,88
68,89
68,94
68,7
68,71
68,74
68,70
j.mb.
68,8
67,9
68,37
68,47
68,46
67,90
67,87
67,93
pas p-pož
pas p-pož
8213/4

# Kopia mapy zasadniczej

| | |
|---|---|
| Skala | 1:500 |
| Województwo: | wielkopolskie |
| Powiat: | pilski |
| Gmina: | Piła - miasto |
| Miejscowość: | |
| Godło: | |
| Układ współrz. | 2000/6 |
| Sygnatura: | 6.195.10.19.2.3, 6.195.10.19.2.4, 6.195.10.19.3.2, 6.195.10.19.3.4, 6.195.10.19.4.1, 6.195.10.19.4.2, 6.195.10.19.4.3, 6.195.10.24.1.1, 6.195.10.24.1.2, 6.195.10.24.1.3, 6.195.10.24.1.4, 6.195.10.24.2.1, 6.195.10.24.3.1 |

WGK.6642.1.5292.2016

**Poświadcza się zgodność niniejszej kopii z treścią materiału państwowego zasobu geodezyjnego i kartograficznego**

**STAROSTA PILSKI**

**MAPA ZASADNICZA**
(Nazwa materiału zasobu)

**P.3019.2014.21**
(Identyfikator ewidencyjny materiału zasobu)

**14-10-2016**
(Data wykonania kopii)

(Imię, nazwisko i podpis osoby reprezentującej organ)

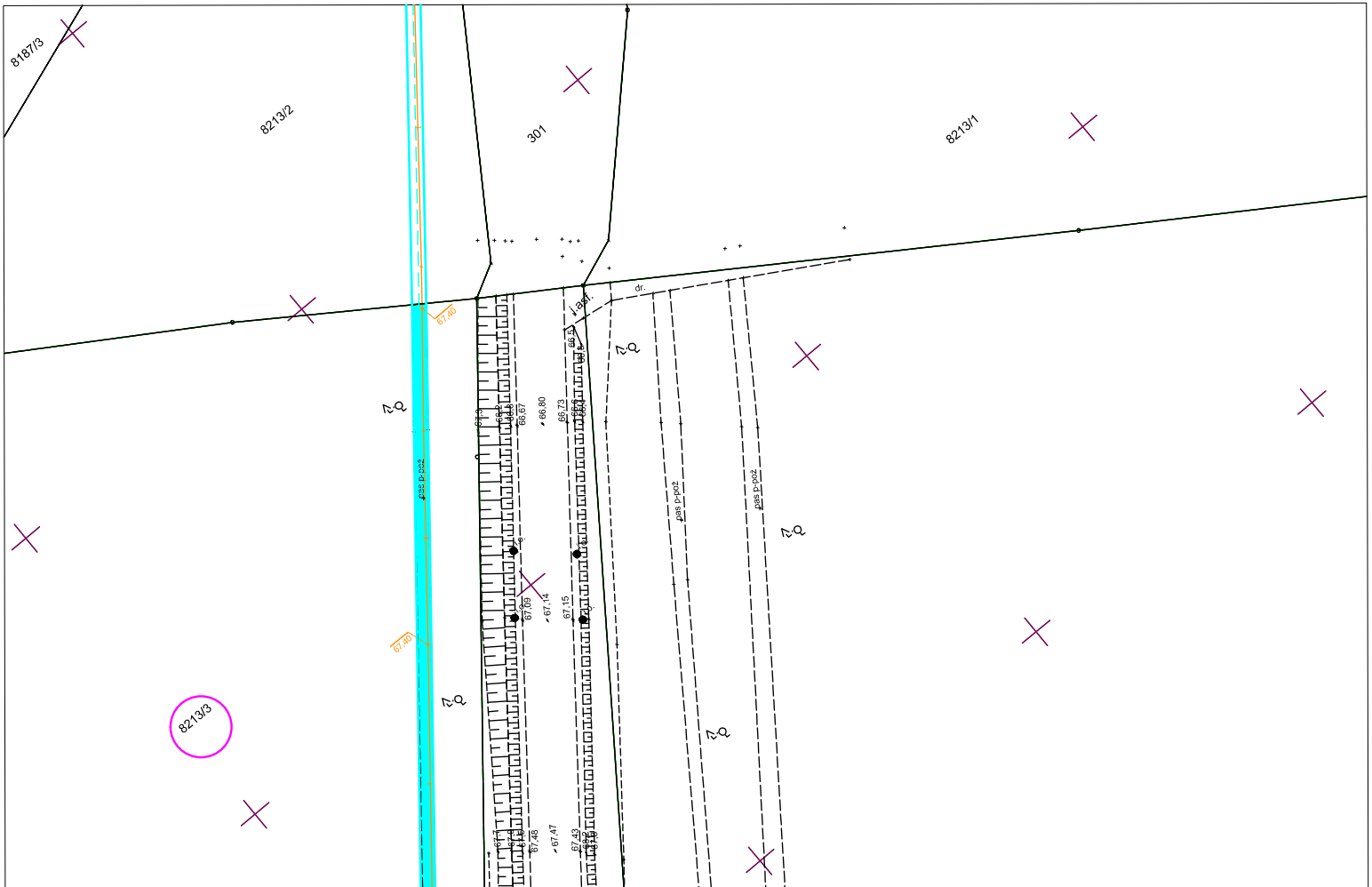
8187/3
8213/2
301
8213/1
8213/3
67,40
67,40
pas p-poż
pas p-poż
pas p-poż
asf.
dr.
66,5
67,3
66,67
66,80
66,73
67,09
67,14
67,15
67,48
67,47
67,43