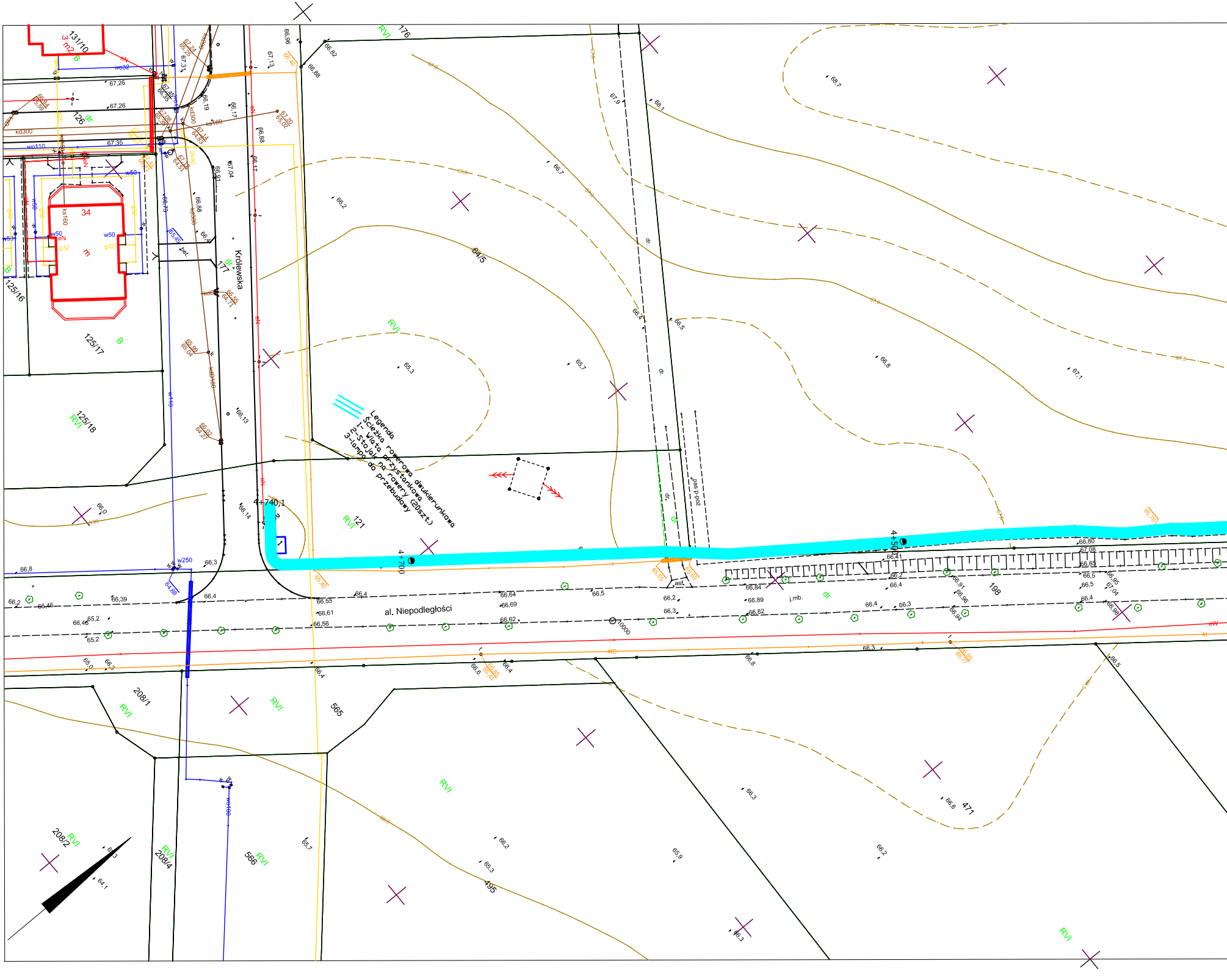
Legenda
Ścieżka rowerowa dwukierunkowa
1- Wiata przystankowa
2- Stojak na rowery (20szt.)
3-lampa do przebudowy
al. Niepodległości
Królewska
4+740,1
4+700
4+500
1
2
131/10
3 m2
126
34
125/16
125/17
125/18
176
64/5
121
177
198
208/1
208/2
208/4
565
566
471
495
RVI
B
dr
dr.
pas p-poż
asf.
j.mb.
bet.
kd300
kd160
ks160
w110
w50
w250
w32
wo110
g32
eN
eW
tD
66,8
66,39
66,4
66,5
66,2
66,55
66,61
66,56
66,64
66,69
66,62
66,84
66,89
66,82
66,41
66,3
66,80
67,08
66,85
67,26
67,35
67,1
68,1
68,7
67,9
66,7
65,3
65,7
66,6
66,13
66,14
66,0
65,2
65,0
64,1
65,9
66,3
66,2

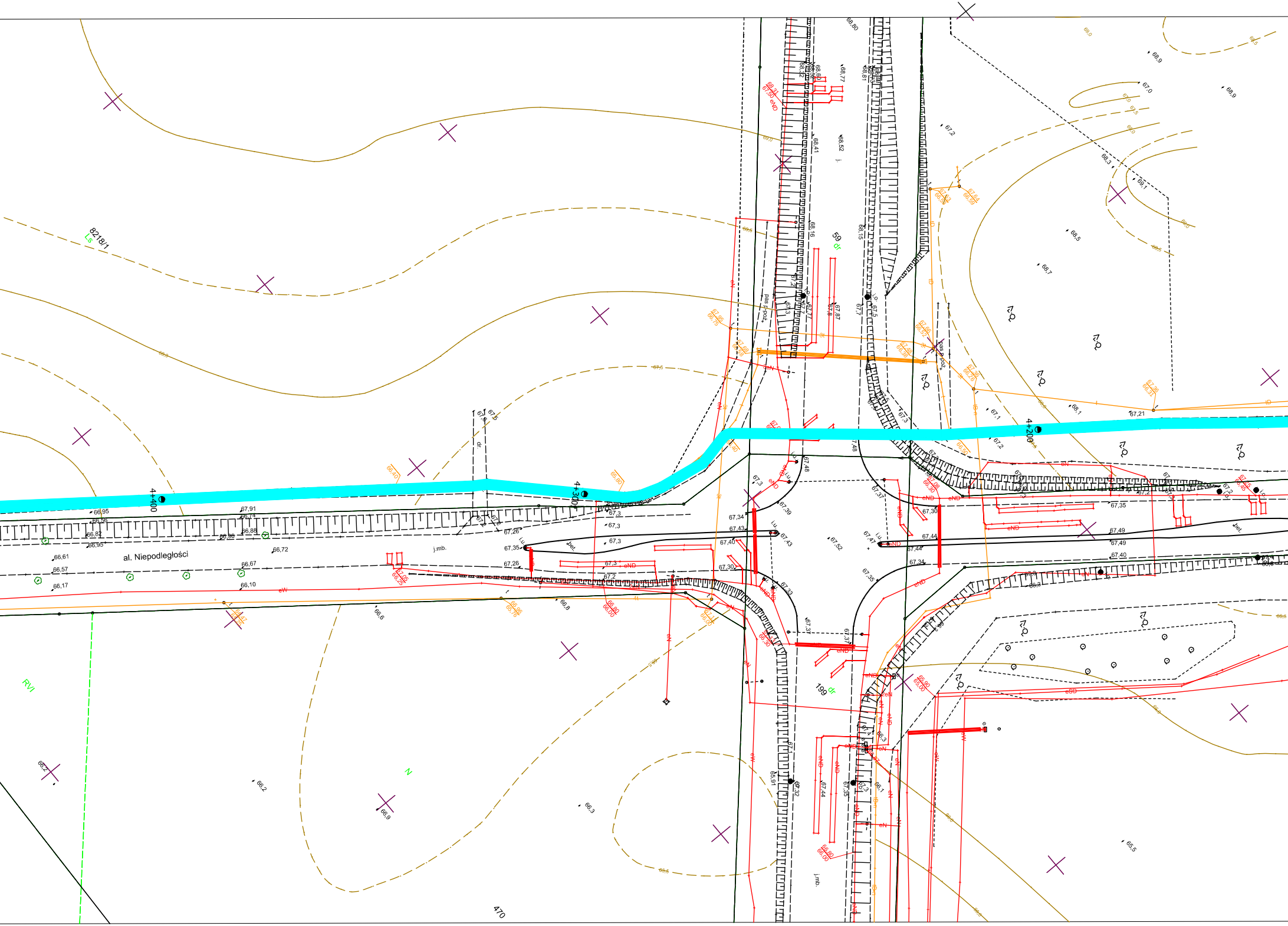

al. Niepodległości
4+400
4+300
4+200
8218/1
Ls
RVI
59
dr
199
dr
470
N
pas p.poż.
j.mb.
bet.
eND
eN
eW

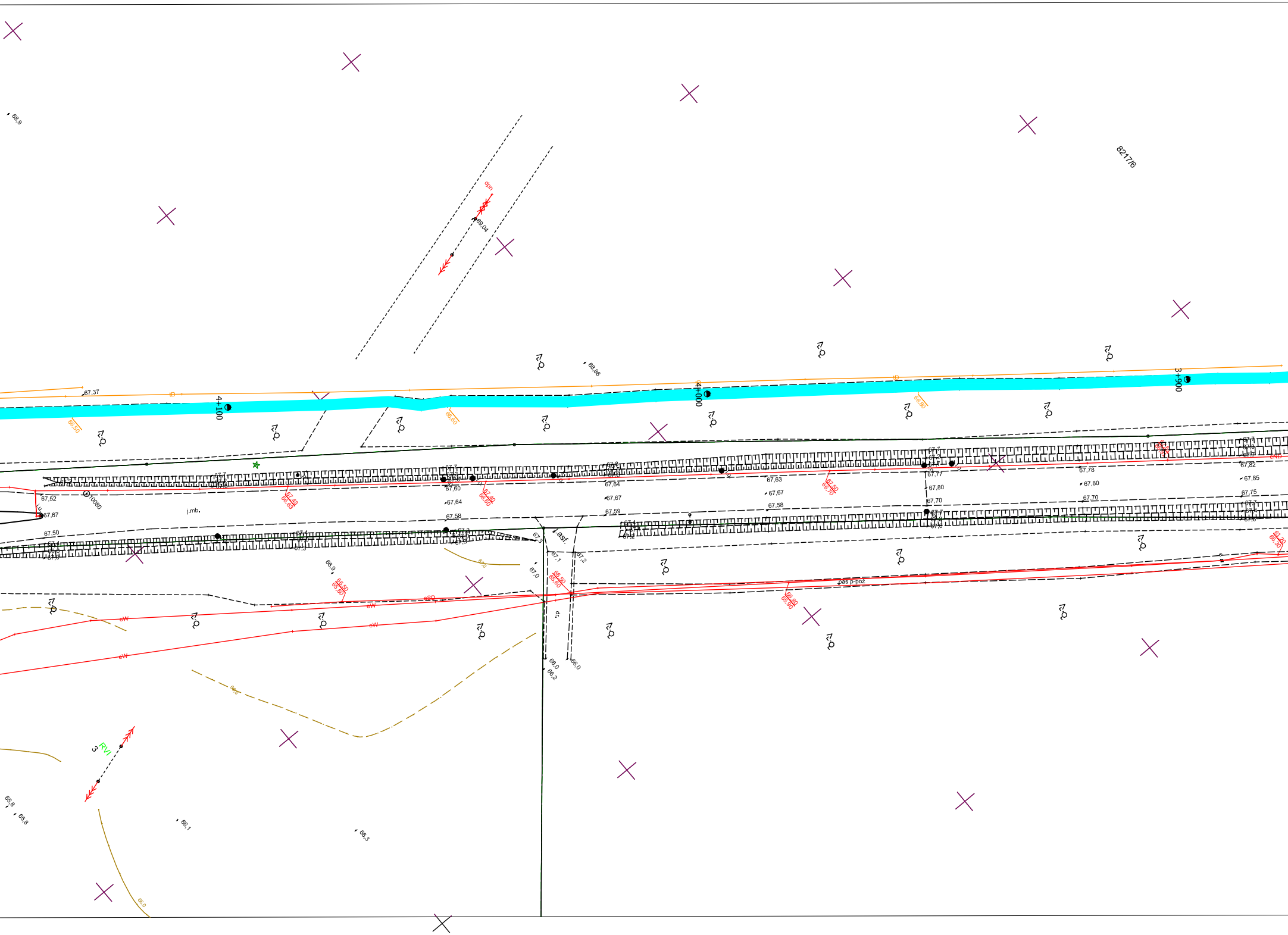

68,9
8217/6
dpn
69,04
68,86
67,37
4+100
4+000
3+900
67,52
67,67
67,50
j.mb.
67,60
67,64
67,58
67,59
67,67
67,64
67,63
67,67
67,58
67,77
67,80
67,70
67,78
67,80
67,70
67,82
67,85
67,75
asf.
66,9
67,0
66,0
66,2
66,0
pas p-poż
eW
eSD
RVI
3
65,8
65,8
66,1
66,3

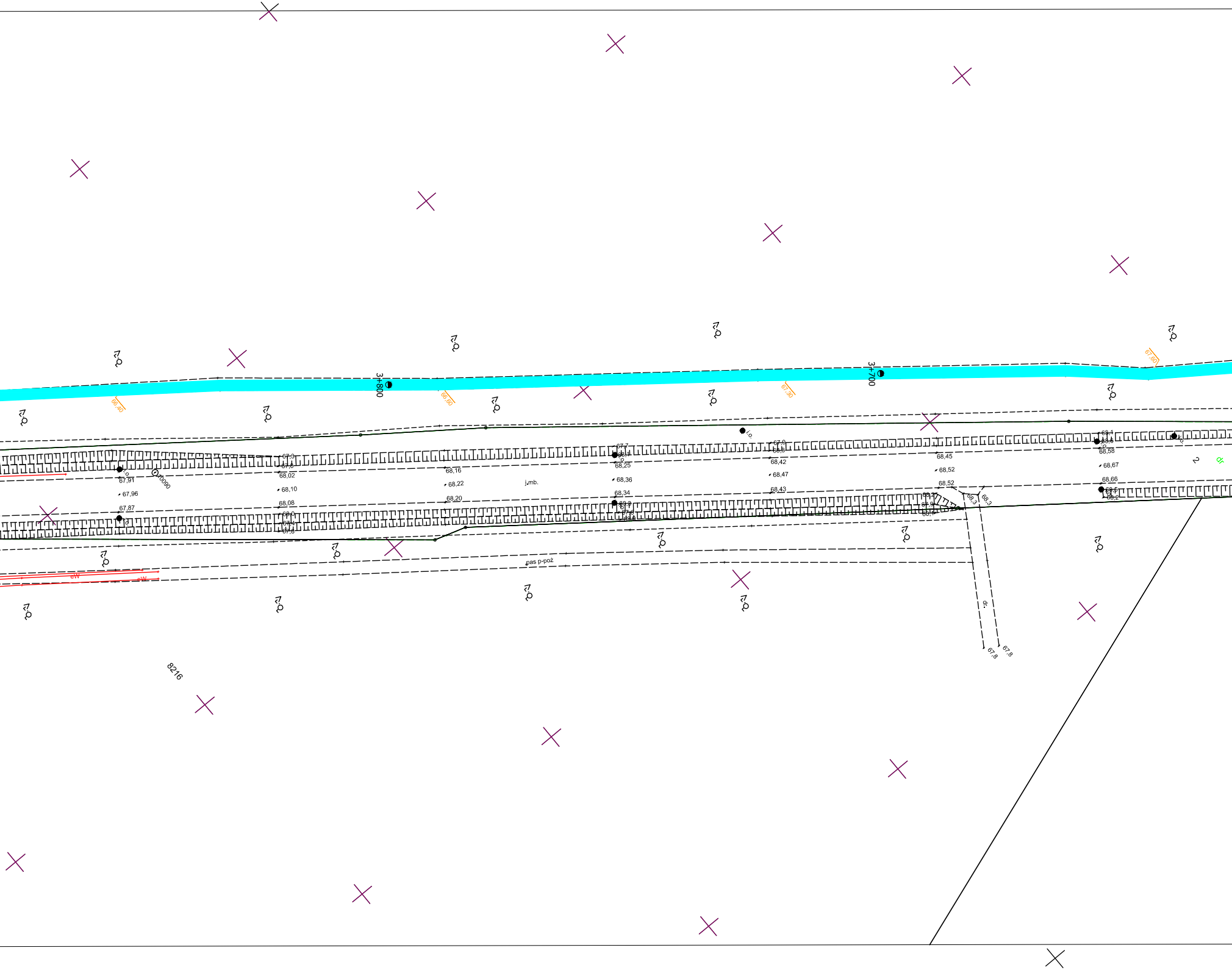
3+800
3+700
66,40
66,60
67,30
67,60
67,3
67,8
68,02
67,91
67,96
67,87
68,10
68,08
68,0
67,4
67,8
70090
68,16
68,22
68,20
j.mb.
67,7
68,1
68,25
68,36
68,34
68,2
67,6
68,0
67,9
68,3
68,42
68,47
68,43
68,45
68,52
68,52
68,2
67,9
68,1
68,3
68,3
68,1
68,6
68,58
68,67
68,66
68,5
68,2
2
dr
dr.
67,8
67,8
pas p-poż
eW
eW
8216

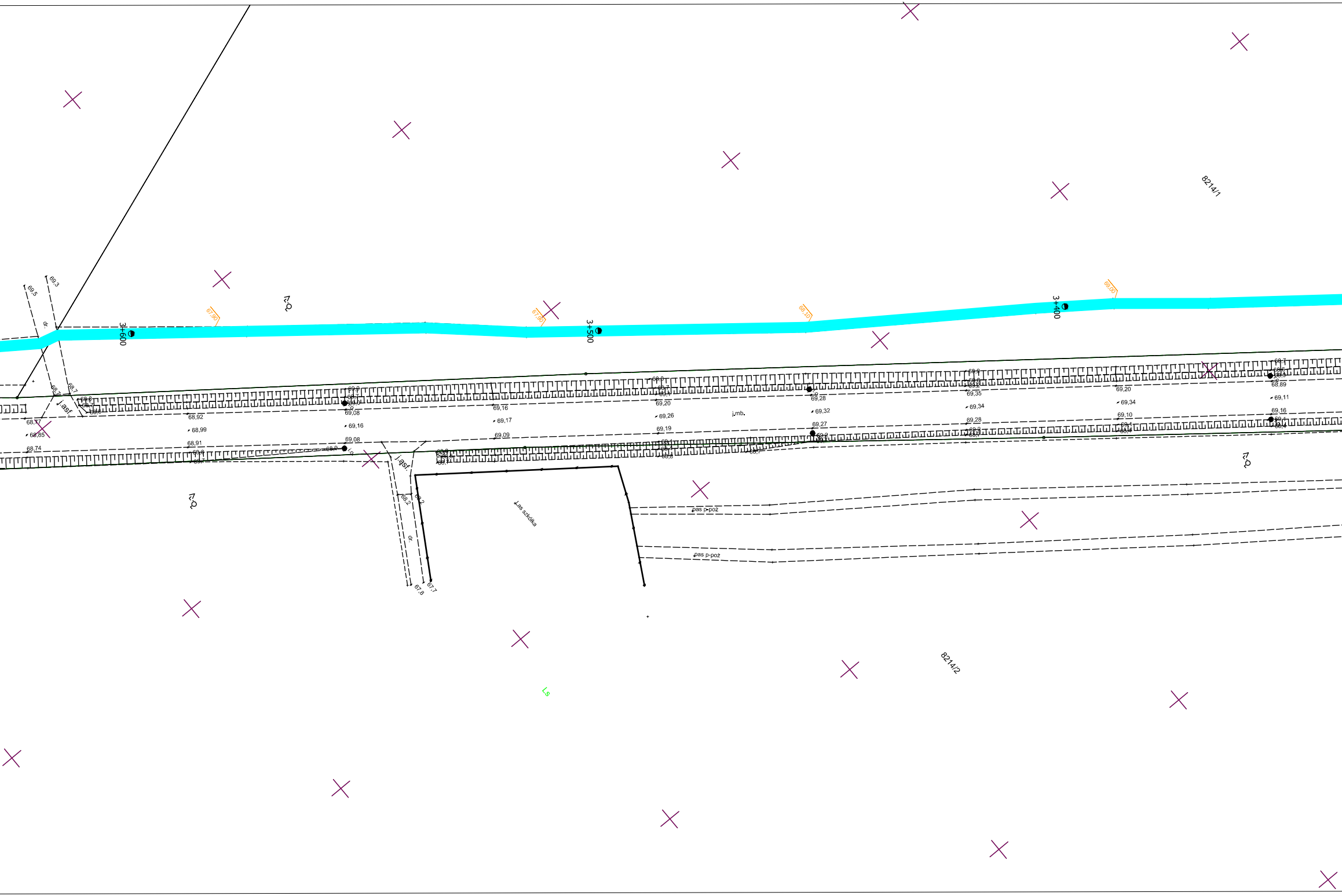
69,5
69,3
dr.
3+600
67,90
Ł-ż
3+500
68,10
3+400
8214/1
68,7
j.asf.
68,77
68,85
68,74
68,92
68,99
68,91
69,08
69,16
69,08
69,16
69,17
69,09
69,20
69,26
69,19
j.mb.
69,28
69,32
69,27
69,35
69,34
69,28
69,20
69,34
69,10
68,89
69,11
69,16
68,2
Las szkółka
pas p-poż
pas p-poż
67,8
67,7
8214/2
Ls

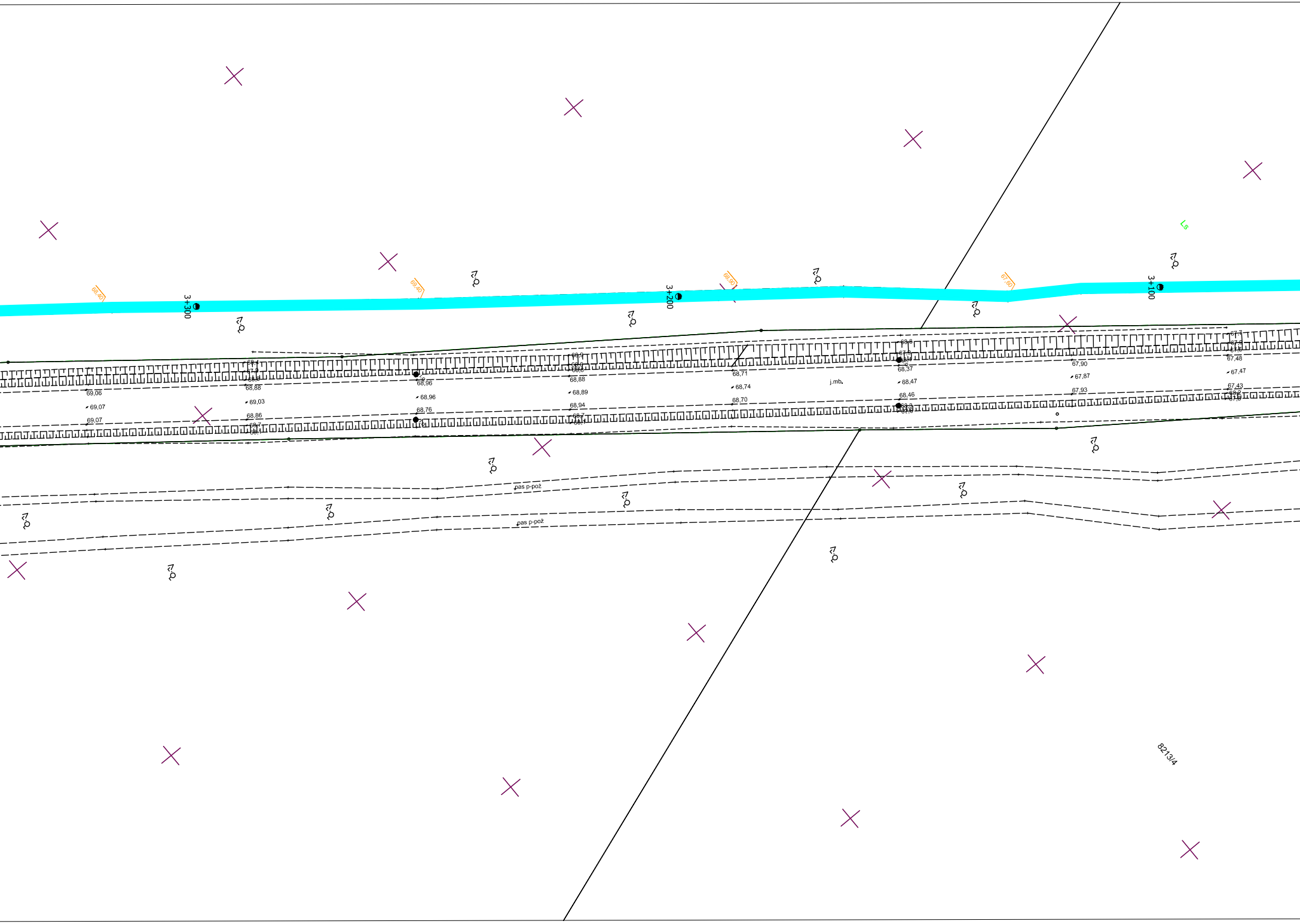

68,40
3+300
69,40
3+200
68,90
3+100
67,60
Ls
68,4
67,9
68,88
69,06
69,07
69,07
69,03
68,86
68,7
68,96
68,96
68,76
68,9
68,88
68,89
68,94
68,7
68,71
68,74
68,70
j.mb.
68,8
67,9
68,37
68,47
68,46
68,3
67,90
67,87
67,93
67,7
67,48
67,47
67,43
68,2
pas p-poż
pas p-poż
8213/4

Kopia mapy zasadniczej

Skala 1:500
Województwo: wielkopolskie
Powiat: pilski
Gmina: Piła - miasto
Miejscowość:
Godło:
Układ współrz. 2000/6
Sygnatura: 6.195.10.19.2.3, 6.195.10.19.2.4, 6.195.10.19.3.2, 6.195.10.19.3.4, 6.195.10.19.4.1, 6.195.10.19.4.2, 6.195.10.19.4.3, 6.195.10.24.1.1, 6.195.10.24.1.2, 6.195.10.24.1.3, 6.195.10.24.1.4, 6.195.10.24.2.1, 6.195.10.24.3.1
WGK.6642.1.5292.2016

Poświadcza się zgodność niniejszej kopii z treścią materiału państwowego zasobu geodezyjnego i kartograficznego

STAROSTA PILSKI

MAPA ZASADNICZA
(Nazwa materiału zasobu)

P.3019.2014.21
(Identyfikator ewidencyjny materiału zasobu)

14-10-2016
(Data wykonania kopii)

(Imię, nazwisko i podpis osoby reprezentującej organ)

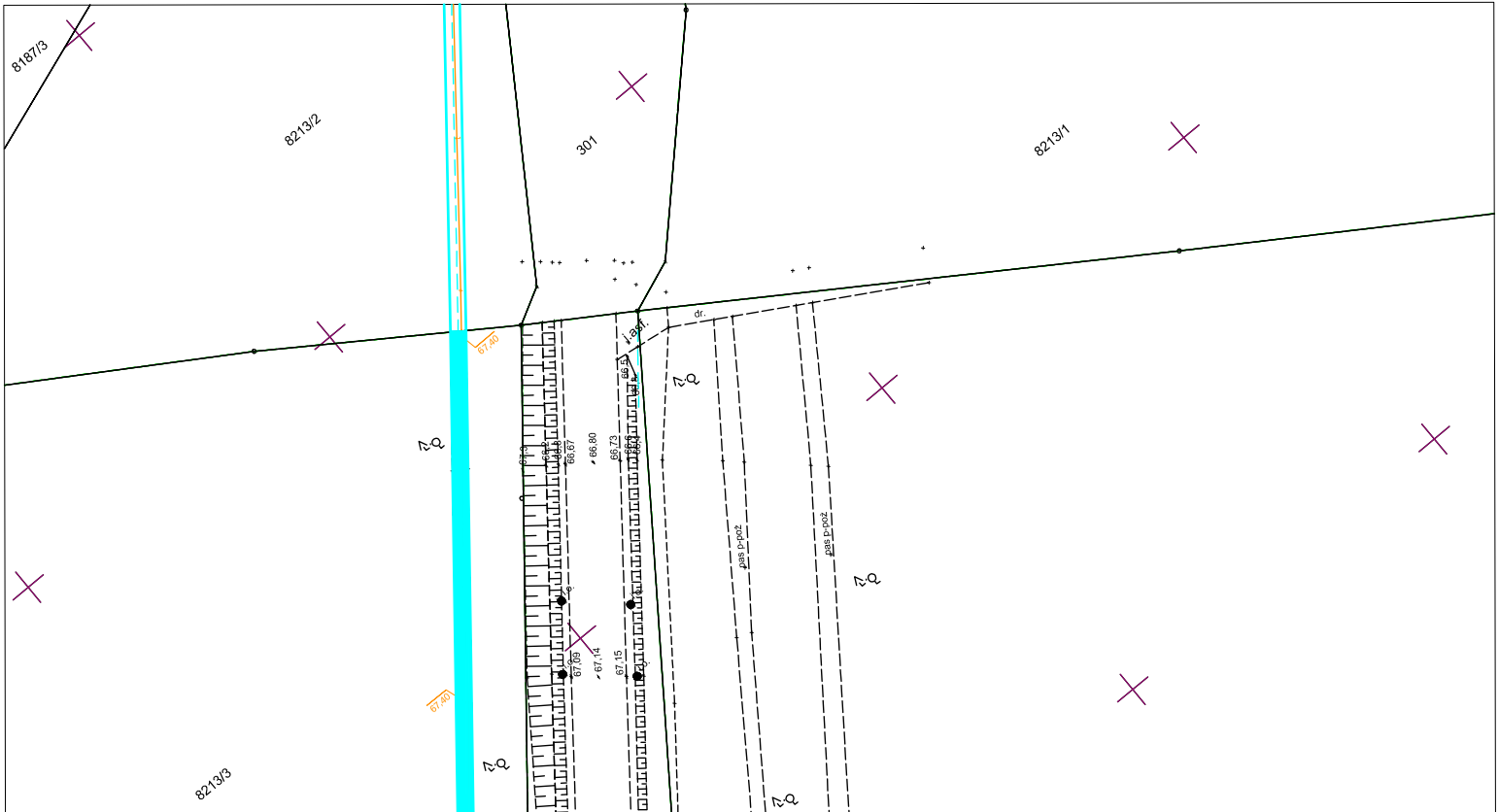

8187/3
8213/2
301
8213/1
8213/3
67,40
67,40
67,3
66,67
66,80
66,73
66,5
67,09
67,14
67,15
j.asf.
dr.
pas p-poż
pas p-poż