

**Gminny Program Rewitalizacji
na lata 2016-2020 dla Gminy
Szydłowo**

Kraków 2017



OPRACOWANIE:



Future Green Innovations S.A.

ul. Podole 60, 30-394 Kraków

Telefon: +48 508 002 242

Fax: +48 12 418 26 30

www.greenfuture-projekt.pl

E-mail: office@greenfuture-projekt.pl

Kierownik zespołu:

mgr Agnieszka Borcz

Opracował zespół w składzie:

mgr Piotr Kubisiak

mgr inż. Karol Pławecki

mgr Paulina Zadora

mgr inż. Iga Pikul

Spis treści:

1.WPROWADZENIE.....	7
2.POŁOŻENIE I CHARAKTERYSTYKA GMINY SZYDŁOWO	9
3.SFERA SPOŁECZNA.....	13
3.1. Demografia	13
3.2. Bezrobocie	18
3.3. Pomoc społeczna i bezpieczeństwo	20
3.4. Edukacja i aktywność społeczna.....	22
4.SFERA GOSPODARCZA	26
4.1. Liczba podmiotów gospodarczych.....	27
5.SFERA PRZESTRZENNO-FUNKCJONALNA.....	30
5.1. Dostępność do placówek przedszkolnych.....	30
6.SFERA TECHNICZNA	31
6.1. Dostępność do instalacji techniczno-sanitarnych	31
7.SFERA ŚRODOWISKOWA	33
7.1. Masa azbestu.....	33
7.2. Segregacja odpadów komunalnych.....	33
8.DIAGNOZA ZJAWISK KRYZYSOWYCH	34
8.1. Demografia	34
8.2. Saldo migracji	37
8.3. Przyrost naturalny	38
8.4. Podsumowanie – demografia.....	40
8.5. Bezrobocie	41
8.6. Bezrobocie – podsumowanie	44
8.7. Pomoc społeczna i bezpieczeństwo	44
8.8. Pomoc społeczna i bezpieczeństwo – podsumowanie.....	52
8.9. Edukacja i aktywność społeczna.....	53
8.10. Edukacja i aktywność społeczna podsumowanie	60
8.11. Liczba podmiotów gospodarczych.....	61
8.12. Sfera gospodarcza – podsumowanie.....	63
8.13. Liczba dzieci w wieku 3-6 lat przypadająca na 1 miejsce w przedszkolu	64
8.14. Obszar objęty Miejscowym Planem Zagospodarowania Przestrzennego.....	65
8.15. Sfera przestrzenno-funkcjonalna – podsumowanie.....	67
8.16. Dostępność do instalacji techniczno-sanitarnych	68

Gminny Program Rewitalizacji na lata 2016-2020 dla Gminy Szydłowo

8.17.	Liczba oddanych do użytkowania budynków w ciągu 3 lat	72
8.18.	Sfera techniczna – podsumowanie.....	73
8.19.	Segregacja odpadów komunalnych.....	76
8.20.	Sfera środowiskowa – podsumowanie.....	77
9.	OBSZAR ZDEGRADOWANY - METODOLOGIA I CZYNNIKI WYBORU OBSZARU ZDEGRADOWANEGO	79
10.	ANALIZA UWARUNKOWAŃ ROZWOJU GMINY – ANALIZA SWOT.....	85
11.	OBSZAR REWITALIZACJI.....	89
12.	WIZJA STANU OBSZARU PO PRZEPORWADZENIU REWITALIZACJI ORAZ CELE I KIERUNKI DZIAŁAŃ.....	102
13.	PARTYCYPACJA SPOŁECZNA I WYNIKI ANKIETYZACJI	104
13.1.	Wyniki ankietyzacji	106
14.	PRZEDSIĘWZIĘCIA REWITALIZACYJNE	113
14.1.	Przedsięwzięcia podstawowe.....	113
14.2.	Przedsięwzięcia dopuszczalne	141
15.	POWIĄZANIA GMINNEGO PROGRAMU REWITALIZACJI NA LATA 2016-2020 GMINY SZYDŁOWO Z INNYMI DOKUMENTAMI STRATEGICZNYMI	142
15.1.	Poziom krajowy	143
15.2.	Poziom regionalny	148
15.3.	Poziom lokalny	149
16.	MECHANIZMY INTEGROWANIA	154
17.	STRUKTURA ZARZĄDZANIA REALIZACJI GMINNEGO PROGRAMU REWITALIZACJI DLA GMINY SZYDŁOWO NA LATA 2016-2020	161
18.	SYSTEM MONITORINGU I OCENY REALIZACJI ZADAŃ	163
19.	OKREŚLENIE ZMIAN W UCHWAŁACH W ZAKRESIE PLANOWANIA I ZAGOSPODAROWANIA PRZESTRZENNEGO.....	166
19.1.	Specjalna Strefa Rewitalizacji	166
19.2.	Studium uwarunkowań i zagospodarowania przestrzennego Gminy Szydłowo.....	166
19.3.	Miejscowy Plan Zagospodarowania Przestrzennego Gminy Szydłowo.....	166

1. WPROWADZENIE

Rewitalizacja stanowi proces wyprowadzania ze stanu kryzysowego obszarów zdegradowanych, prowadzona jest w sposób kompleksowy, poprzez zintegrowane działania na rzecz lokalnej społeczności, przestrzeni i gospodarki, skoncentrowane terytorialnie, prowadzone przez interesariuszy na podstawie Gminnego Programu Rewitalizacji przy wykorzystaniu wewnętrznych potencjałów obszaru. Interesariuszami rewitalizacji Gminy są m.in.:

- 1) mieszkańcy obszaru rewitalizacji oraz właściciele, użytkownicy wierzycieli nieruchomości i podmioty zarządzające nieruchomościami znajdującymi się na tym obszarze, w tym spółdzielnie mieszkaniowe, wspólnoty mieszkaniowe i towarzystwa budownictwa społecznego
- 2) mieszkańcy gminy inni niż wymienieni w pkt.
- 3) podmioty prowadzące lub zamierzające prowadzić na obszarze gminy działalność gospodarczą;
- 4) podmioty prowadzące lub zamierzające prowadzić na obszarze gminy działalność społeczną, w tym organizacje pozarządowe i grupy nieformalne
- 5) jednostki samorządu terytorialnego i ich jednostki organizacyjne
- 6) organy władzy publicznej
- 7) podmioty, inne niż wymienione w pkt 6. Realizujące na obszarze rewitalizacji uprawnienia Skarbu Państwa

W miastach Europy Zachodniej, które także borykały się z kryzysem, od wielu lat wdrażane są złożone programy rewitalizacyjne, które przynoszą widoczną poprawę w kwestiach społecznych, ekonomicznych i technicznych¹. Z doświadczeń związanych z przeglądem sporządzonych Programów Rewitalizacji w województwie wielkopolskim wynika, iż działania są coraz lepiej zorganizowane jednak w zdecydowanej większości w dalszym ciągu posiadają charakter instrumentalny².

Gminny Program Rewitalizacji na lata 2016-2020 Gminy Szydłowo jest jednym z narzędzi umożliwiających wdrożenie procesu rewitalizacji. Program stanowi kluczowy etap opracowania

¹ Kołacz P., Wielgus P., 2015, *Przepis na rewitalizację*, Fundacja dla Uniwersytetu Kazimierza Wielkiego, Bydgoszcz

² Zasady Programowania i Wsparcia Rewitalizacji w Ramach WRPO 2014+

Gminny Program Rewitalizacji na lata 2016-2020 dla Gminy Szydłowo

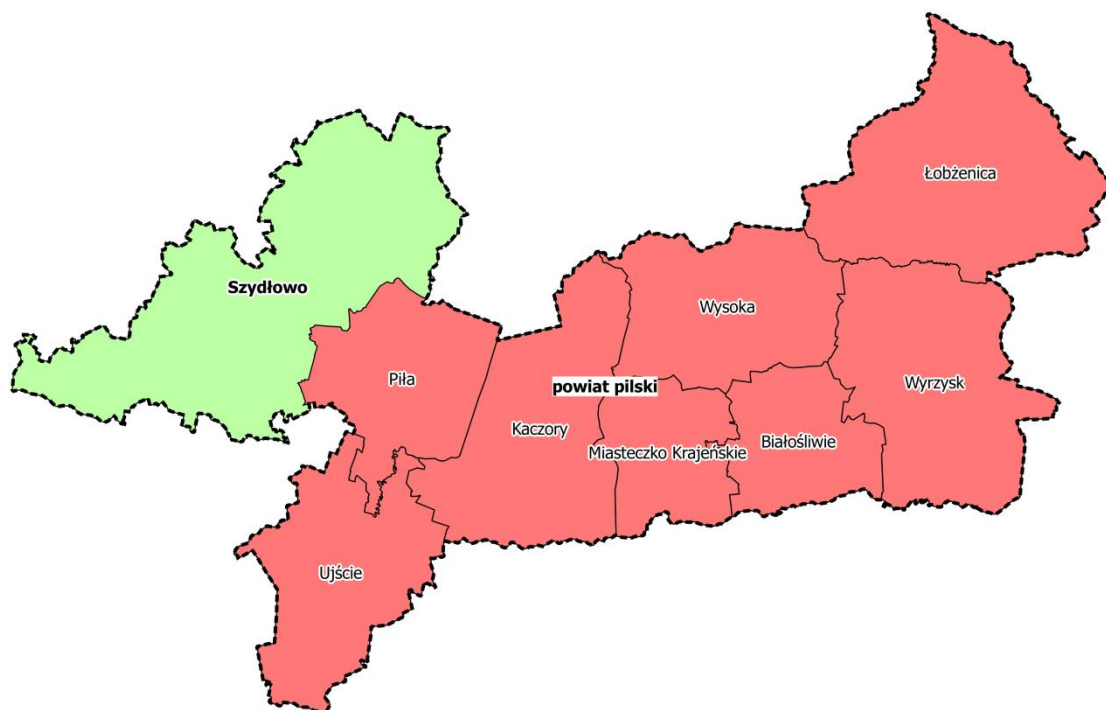
całego procesu rewitalizacji oraz wskazuje najważniejsze cele do realizacji. Dodatkowo, Program zawiera przedsięwzięcia rewitalizacyjne mające na celu eliminację zdiagnozowanych problemów³.

Nagromadzenie tych problemów, czyli negatywnych zjawisk, określane jest **stanem kryzysowym**. Koncentracja problemów społecznych, w szczególności niskiego poziomu edukacji lub kapitału społecznego, wysokiego wskaźnika bezrobocia, przestępczości, ubóstwa, niewystarczającego poziomu uczestnictwa w życiu kulturalnym i publicznym oraz dodatkowo minimum jednego negatywnego zjawiska w sferze: gospodarczej, środowiskowej, przestrzenno-funkcjonalnej lub technicznej determinuje wyodrębnienie **obszaru zdegradowanego**. Z kolei obszar obejmujący całość lub część obszaru zdegradowanego z nagromadzeniem negatywnych zjawisk wyznacza się jako **obszar rewitalizacji**. Obszar ten nie może obejmować terenów większych niż 20% powierzchni gminy i jednocześnie liczba mieszkańców zamieszkujących obszar rewitalizacji nie może przekraczać 30% liczby mieszkańców gminy. Obszar może zostać podzielony na podobszary, a w tym podobszary nieposiadające ze sobą wspólnych granic.

³ Nowak M., Tokarzewska-Żarna Z., 2016, *Ustawa krajobrazowa, rewitalizacyjna i metropolitalna*, Wydawnictwo C.H.Beck, Warszawa.

2. POŁOŻENIE I CHARAKTERYSTYKA GMINY SZYDŁOWO

Gmina Szydłowo położona jest w północnej części województwa wielkopolskiego, w zachodniej części powiatu pilskiego, w skład której wchodzi 29 miejscowości i 18 sołectw. Gmina posiada charakter wiejski, od południowego wschodu graniczy z gminą Piła, od południa z gminą Kaczory, a od południowego zachodu z powiatem czarnkowsko-trzcianeckim, w pozostałym obszarze otaczają ją gminy administracyjnie należące do województwa zachodniopomorskiego. Gmina posiada charakter wiejski. Powierzchnia wynosi 266 km², co stanowi 22,7% powiatu i 0,96% województwa⁴.



Rycina 1. Gmina Szydłowo na tle powiatu pilskiego

Źródło: Opracowanie własne

Zabudowa charakteryzuje się dużym rozproszeniem. Dominującą funkcją gminy Szydłowo jest rolnictwo, grunty orne na jej obszarze, według Głównego Urzędu Statystycznego w roku 2014, zajmowały powierzchnię 12 311 ha. Gmina ma korzystne warunki do jego rozwoju, jak również do hodowli ryb. Ponadto spławne rzeki oraz atrakcyjny krajobraz stwarzają warunki do rozwoju różnych form turystyki i rekreacji w szczególności kajakarstwa, wędkarstwa, turystyki pieszej i rowerowej. Gmina pełni rolę strefy podmiejskiej dla miasta Piły. Wszystkie miejscowości mają dobre połączenia

⁴ Statystyczne Vademecum Samorządowca 2015.

Gminny Program Rewitalizacji na lata 2016-2020 dla Gminy Szydłowo

komunikacyjne z siedzibą gminy. Każda wieś w obrębie istniejącej zabudowy ma możliwość dalszego rozwoju. Ograniczenia rozwojowe wynikają głównie z ochrony gruntów rolnych wysokich klas i niepełnego uzbrojenia. Bliskość Piły stwarza korzystne warunki do rozrastania się małej przedsiębiorczości, budownictwa mieszkaniowego i zabudowy rekreacyjnej⁵.

Całkowita powierzchnia Gminy Szydłowo wynosi 266 km², co zalicza ją do gmin wiejskich o dużej powierzchni. Sołectwa w Gminie wykazują duże zróżnicowanie zarówno pod względem liczby ludności jak i powierzchni. Największą powierzchnię zajmuje sołectwo Stara Łubianka – 44,14 km², najmniejszą natomiast Gądek - 2,41 km² oraz Leżenica - 2,83 km². Wielkość sołectw znajduje swoje odzwierciedlenie w liczbie ludności, która waha się od kilkudziesięciu do kilkuset osób. Najliczniejsze sołectwo to Stara Łubianka zamieszkiwana przez 1505 os., najmniej osób zamieszkuje w sołectwie – Leżenica, zaledwie 52. W związku z tym powstaje problem rozproszenia miejscowości, a co za tym idzie ograniczony dostęp do usług. Uwarunkowanie to stawia również wyzwanie dla planowania rozwiązań przestrzenno-funkcjonalnych, aby działania w tej dziedzinie były optymalne.

Tabela 1. Podział administracyjny Gminy Szydłowo z podziałem na liczbę ludności i powierzchnię
Źródło: Gmina Szydłowo

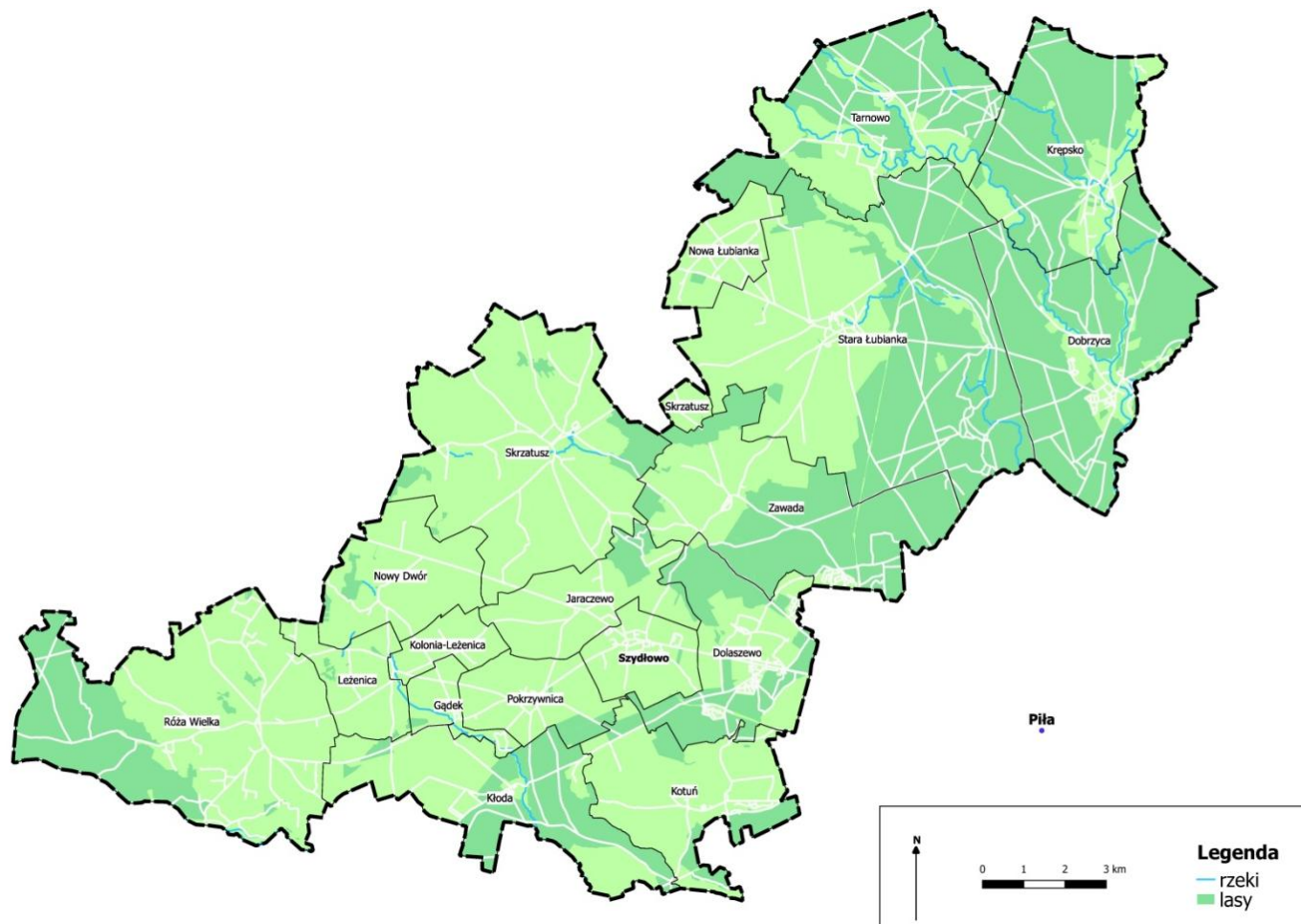
Lp.	Sołectwo	Miejscowości	Liczba ludności	Powierzchnia [km ²]
1.	Dobrzyca	Dobrzyca	467	22,09
2.	Dolaszewo	Dolaszewo	1106	12,24
3.	Gądek	Gądek	153	2,41
4.	Jaraczewo	Jaraczewo, Furman	388	8,40
5.	Kłoda	Kłoda, Leśny Dworek	123	15,55
6.	Kolonia Leżenica	Kolonia Leżenica	74	12,88
7.	Kotuń	Kotuń, Cyk	251	17,30
8.	Krępsko	Krępsko, Płytnica Stacja PKP	188	5,08
9.	Leżenica	Leżenica	52	2,83
10.	Nowa Łubianka	Nowa Łubianka	130	4,62
11.	Nowy Dwór	Nowy Dwór	281	9,38
12.	Pokrzywnica	Pokrzywnica	312	6,23
13.	Róża Wielka	Róża Wielka, Różanka, Róża Mała, Kol. Róża Wielka, Kol. Busz	487	30,14
14.	Skrzatusz	Skrzatusz, Coch, Pluty, Klęśnik, Wildek,	473	28,59

⁵ Studium Uwarunkowań i Kierunków Zagospodarowania Przestrzennego Gminy Szydłowo

Gminny Program Rewitalizacji na lata 2016-2020 dla Gminy Szydłowo

Dąbrowa				
15.	Stara Łubianka	Stara Łubianka, Czaplino	1505	44,14
16.	Szydłowo	Szydłowo	932	4,96
17.	Tarnowo-Zabrodzie	Tarnowo, Zabrodzie	143	19,25
18.	Zawada	Zawada	556	20,44

Gminny Program Rewitalizacji na lata 2016-2020 dla Gminy Szydłowo



Rycina 2. Mapa Gminy Szydłowo z podziałem na sołectwa
Źródło: Opracowanie własne

3. SFERA SPOŁECZNA

Na specyfikę sfery społecznej wpływają procesy o skali międzynarodowej, krajowej oraz regionalnej i lokalnej. Istotnymi wydarzeniami, które miały wpływ na funkcjonowanie społeczeństwa polskiego są przemiany polityczne po 1989 roku oraz wstąpienie do Unii Europejskiej w roku 2004. Zmiany te w znacznej mierze nadają kierunki i dynamikę rozwoju oraz wpływają na komponenty społeczne, które zostały wykorzystane w niniejszym opracowaniu takie jak demografia, bezrobocie, pomoc społeczna i bezpieczeństwo, edukacja i aktywność społeczna. Proces rewitalizacji w znaczący sposób uwzględnia sferę społeczną i nadaje jej podmiotowości. Uwarunkowania społeczne określają oraz wpływają na warunki gospodarcze, przestrzenno-funkcjonalne, techniczne i środowiskowe. Dlatego przeciwdziałanie degradacji społecznej może oddziaływać pozytywnie na pozostałe sfery. W tym celu wymagane jest rozpoznanie sytuacji oraz interwencja, której efektem powinna być poprawa jakości życia mieszkańców.

3.1. Demografia

Sytuacja demograficzna (ludnościowa) danego regionu określa w pewnym stopniu warunki społeczne i gospodarcze jakie w nim zachodzą. Dane demograficzne pozwalają na obserwację charakterystyki zachodzących zmian oraz ich dynamiki w populacji.

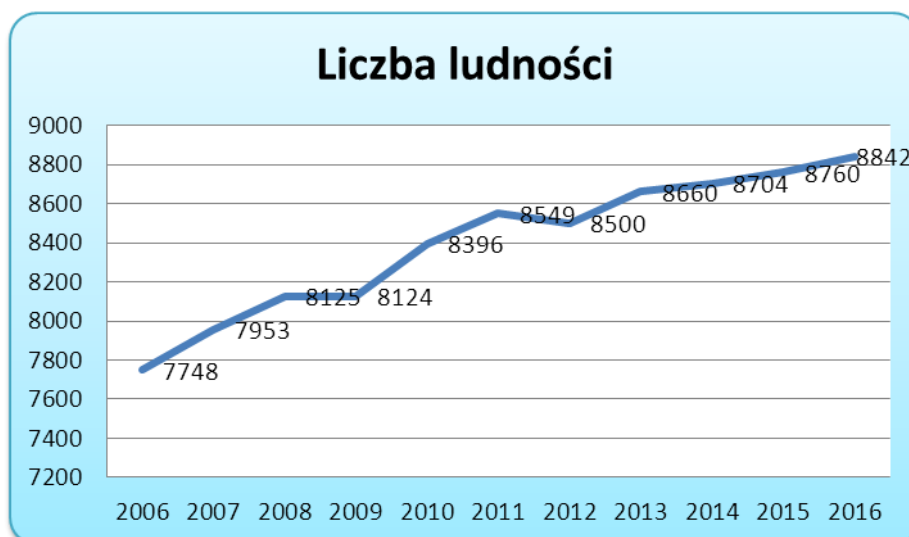
Liczba ludności Gminy Szydłowo w 2015 roku wynosiła 8291 mieszkańców⁶, co stanowiło 6,3% ludności powiatu pilskiego oraz 0,25% ludności województwa wielkopolskiego⁷. Liczba ludności w poszczególnych sołectwach odznacza się zróżnicowaniem. Miejscowością najbardziej zaludnioną w Gminie Szydłowo jest Stara Łubianka z liczbą mieszkańców wynoszącą 1467 osób, najmniej zaludniona była Leżenica z 52 mieszkańcami.

W okresie lat 2006-2016 w Gminie Szydłowo z wyjątkiem roku 2008-2009 liczba ludności zwiększała się i we wskazanym okresie powiększyła się o 1094 osoby co stanowi 14,1% wzrostu⁸. Zjawisko to można powiązać z nabywaniem nowej funkcji Gminy Szydłowo jako strefy suburbanizacji miasta Piły.

⁶ *Urząd Gminy Szydłowo*

⁷ *Statystyczne Vademecum Samorządowca 2015*

⁸ *Bank Danych Lokalnych*



Wykres 1. Liczba ludności w Gminie Szydłowo w latach 2006-2016

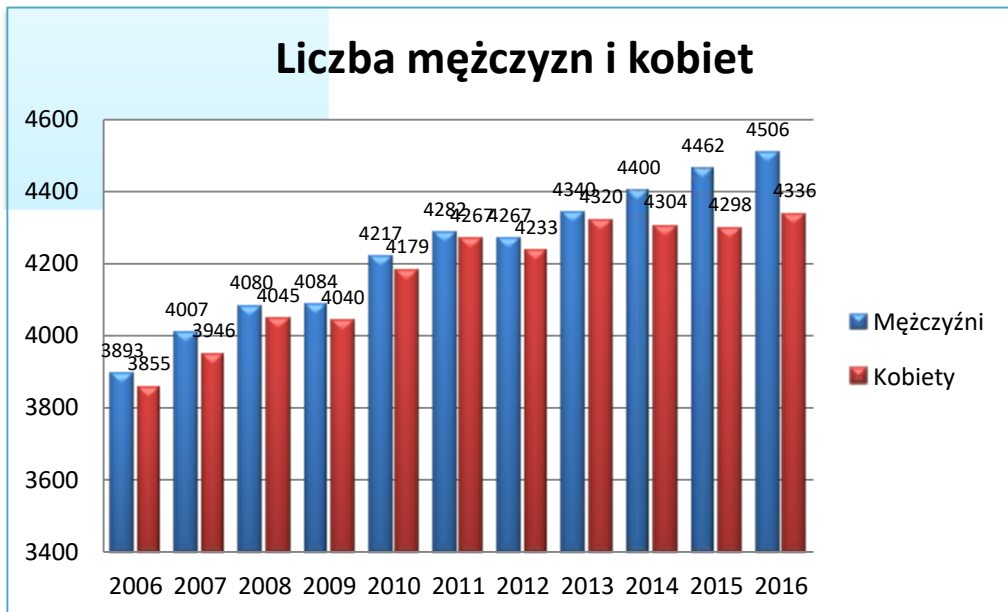
Źródło: Bank Danych Lokalnych

Średnia gęstość zaludnienia 2015 roku wynosiła 33 os./km². Wartość ta wskazuje, iż Gmina odznaczała się stosunkowo niską koncentracją ludności, co jest wynikiem rozproszenia obszarów o zwartej zabudowie mieszkaniowej. Dla porównania w powiecie pilskim gęstość zaludnienia wynosiła 108 os./km² a w województwie wielkopolskim 117 os./km¹¹.

Współczynnik feminizacji określający liczbę kobiet przypadającą na 100 mężczyzn w Gminie Szydłowo wynosił 96, co charakteryzuje się odrębnością w stosunku do ogólnego trendu krajowego (106,5), wojewódzkiego (106,0) i powiatowego (103,9), gdzie liczba kobiet przewyższa liczbę mężczyzn⁹. Na przewagę liczby mężczyzn nad kobietami wpływają zjawiska demograficzne, które mają miejsce w ostatnich latach, do których zaliczyć można: przewagę liczby mężczyzn nad kobietami do 65 roku w większości grup wiekowych, przewagę liczby zameldowań wśród mężczyzn, przewagę liczby wymeldowań wśród kobiet¹⁰.

⁹ Statystyczne Vademecum Samorządowca

¹⁰ Bank Danych Lokalnych



Wykres 2. Zestawienie liczby ludności w podziale na płeć

Źródło: Bank Danych Lokalnych

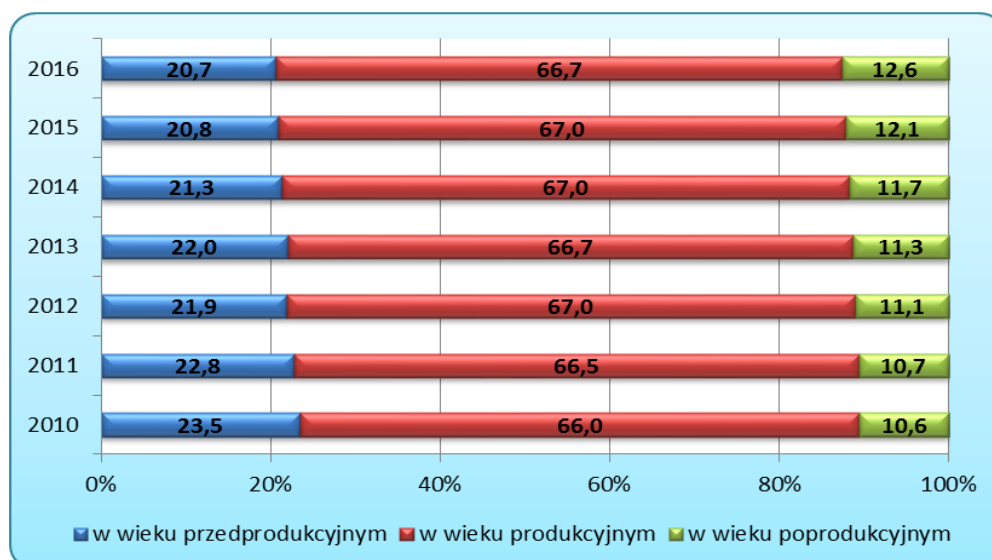
Dominującą grupę w podziale na płeć stanowią mężczyźni, nieznacznie przewyższając liczbę kobiet. Na przestrzeni lat 2006 – 2016 nastąpił wzrost liczby kobiet i mężczyzn w gminie Szydłowo, w roku 2006 analogicznie ich wielkość wynosiła 3855 oraz 3893. W kolejnych latach ich wartość poddawana była niewielkim wahaniom, w roku 2016 w przypadku kobiet osiągnęła 4336, a mężczyzn 4506.

3.1.1. Liczba osób w wieku przedprodukcyjnym i poprodukcyjnym

Strukturę podziału według grup wieku można scharakteryzować jako korzystną, w sytuacji gdy występuje większa koncentracja osób w wieku przedprodukcyjnym oraz produkcyjnym. W Gminie Szydłowo w podziale według ekonomicznych grup wieku tj. w wieku przedprodukcyjnym, produkcyjnym i poprodukcyjnym liczba osób wyniosła kolejno 1728, 5820, 743. W przeliczeniu na 100 mieszkańców liczba osób w wieku przedprodukcyjnym i produkcyjnym była najwyższa w porównaniu do województwa i powiatu, natomiast liczba osób w wieku poprodukcyjnym była niższa¹¹.

¹¹ *Urząd Gminy Szydłowo*

Gminny Program Rewitalizacji na lata 2016-2020 dla Gminy Szydłowo



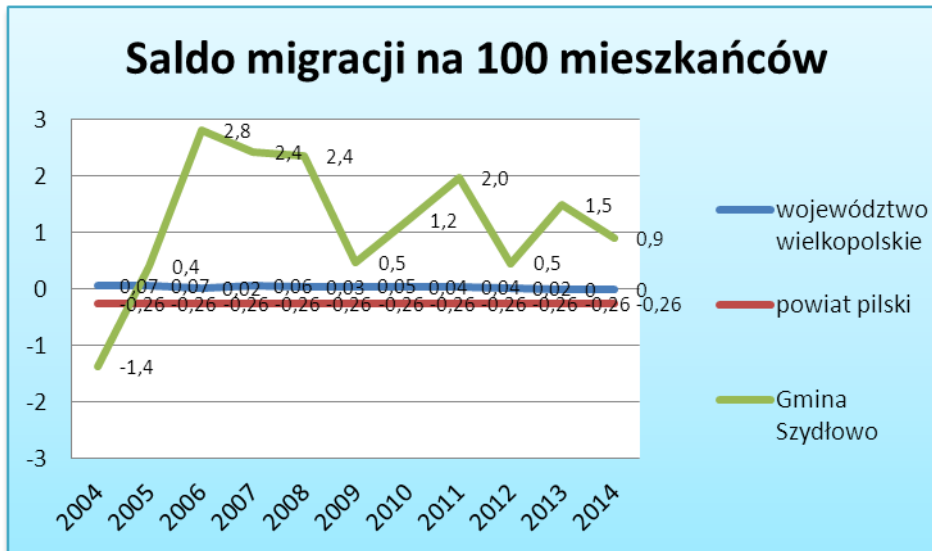
Wykres 3. Ludność według ekonomicznych grup wieku w Szydłowie w latach 2006-2016

Źródło: Bank Danych Lokalnych

W latach 2006-2016 w województwie wielkopolskim oraz powiecie pilskim odnotowano spadek liczby osób w wieku przedprodukcyjnym i produkcyjnym, a zwiększała się liczba osób w wieku poprodukcyjnym. Odmienna sytuacja miała miejsce w Gminie Szydłowo, gdzie poza zwiększaniem się liczby ludności ogółem, wzrastała liczba osób w wieku produkcyjnym. Spadek liczby osób w wieku przedprodukcyjnym oraz wzrost liczby osób w wieku poprodukcyjnym charakteryzował się natomiast mniejszą skalą zmian. Jednak problem starzenia się społeczeństwa może być widoczny w przyszłości. Dodatkowo z debaty z mieszkańcami ustalono, iż w Gminie żyje wiele osób w starszych wśród ludności lokalnej, która nie stanowiła ludności napływowej z innych obszarów powiatu pilskiego.

3.1.2. Saldo migracji

Saldo migracji jest wskaźnikiem określającym ilość zameldowań oraz wymeldowań, zarówno wewnętrznych, jak i zewnętrznych. W Gminie Szydłowo z wyjątkiem 2004 i 2005 roku saldo migracji zaznaczyło się na poziomie dodatnimi, odnotowano zatem przewagę liczby zameldowań nad wymeldowaniami. Poziom ten odbiegał od sytuacji występującej w powiecie pilskim, gdzie zanotowano odpływ ludności. Natomiast w województwie wielkopolskim, saldo migracji w latach 2004-2014 charakteryzowało się niedużymi wartościami dodatnimi. W przypadku Gminy Szydłowo, w porównaniu do powiatu pilskiego oraz województwa wielkopolskiego, można mówić o większej dynamice zmian, a także o większej liczbie zameldowań na pobyt stały.

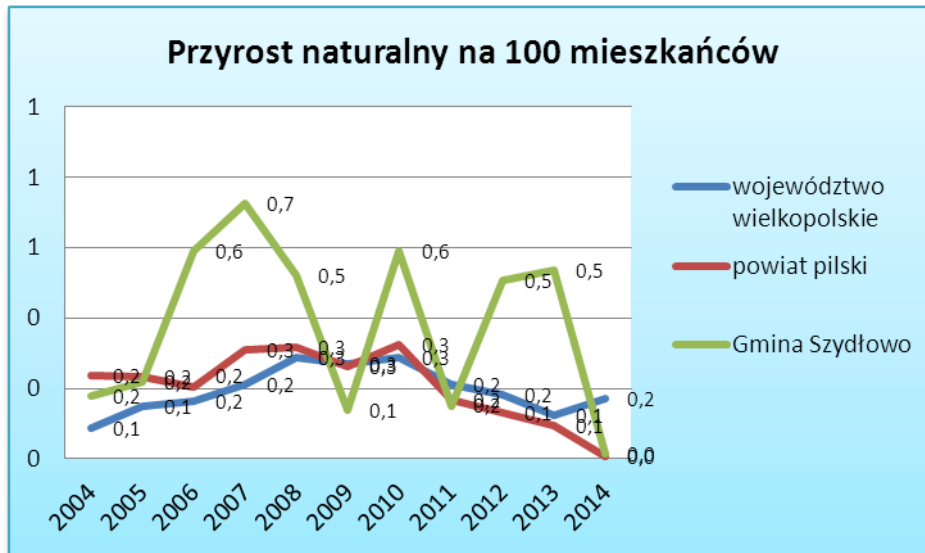


Wykres 4. Zestawienie wskaźnika salda migracji na 100 mieszkańców w województwie wielkopolskim, powiecie pilskim, Gminie Szydłowo w latach 2004-2014

Źródło: Bank Danych Lokalnych

3.1.3. Przyrost naturalny

Przyrost naturalny określa różnicę urodzeń i zgonów. Z wykresu 5. wynika, iż w całym regionie występowała nadwyżka urodzeń nad zgonami. W Gminie Szydłowo, powiecie pilskim oraz województwie wielkopolskim w okresie 2004-2014 wskaźnik ten nie osiągał wartości ujemnych. W ogólnym ujęciu, tak jak w przypadku salda migracji, przyrost naturalny w Gminie Szydłowo osiągał większe wartości w porównaniu do powiatu oraz województwa, charakteryzował się również większą dynamiką.



Wykres 5. Zestawienie wskaźnika przyrostu naturalnego na 100 mieszkańców w województwie wielkopolskim, powiecie pilskim, Gminie Szydłowo w latach 2004-2014

Źródło: Bank Danych Lokalnych

3.2. Bezrobocie

Bezrobocie można określić brakiem miejsc pracy lub jej niedostępnością ze względu na brak kwalifikacji pracowników bądź nieodpowiednich warunków oferowanych przez pracodawcę. Według danych Powiatowego Urzędu Pracy w Pile liczba zarejestrowanych bezrobotnych w 2015 roku wynosiła 311 osób. Stosunek liczby bezrobotnych kobiet do ogólnej liczby osób bezrobotnych charakteryzował się nieznaczną różnicą - 0,53% wartości. Liczba osób długotrwale bezrobotnych wynosiła 145, co stanowi 46,6% całkowitej liczby zarejestrowanych osób bezrobotnych. Natomiast liczba osób bezrobotnych do 25 roku życia wynosiła 54 osoby.

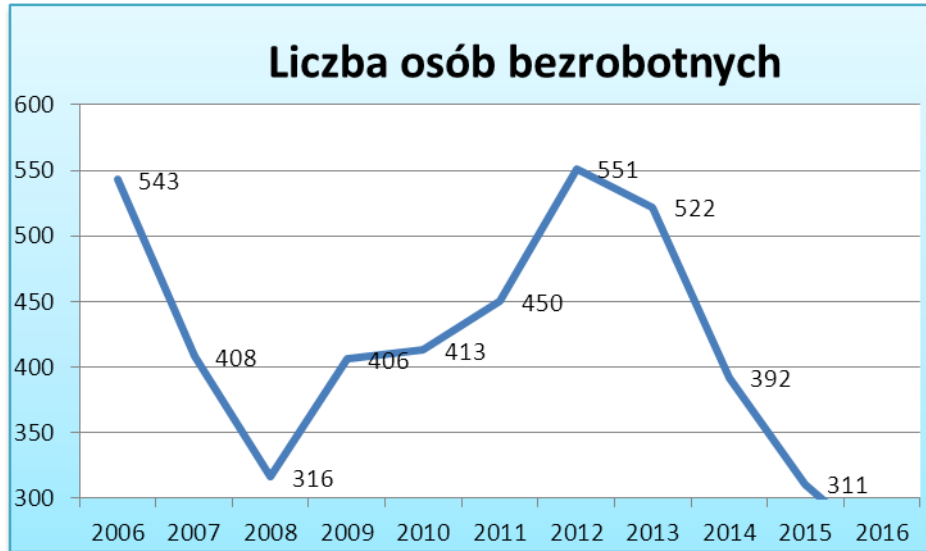
Tabela 2. Bezrobocie w Gminie Szydłowo

Źródło: Powiatowy Urząd Pracy w Pile

Gmina Szydłowo	Liczba zarejestrowanych osób bezrobotnych	Liczba bezrobotnych kobiet	Liczba osób długotrwale bezrobotnych	Liczba osób bezrobotnych do 25 roku życia
Stan na 31.12.2015	311	165	145	54

Gminny Program Rewitalizacji na lata 2016-2020 dla Gminy Szydłowo

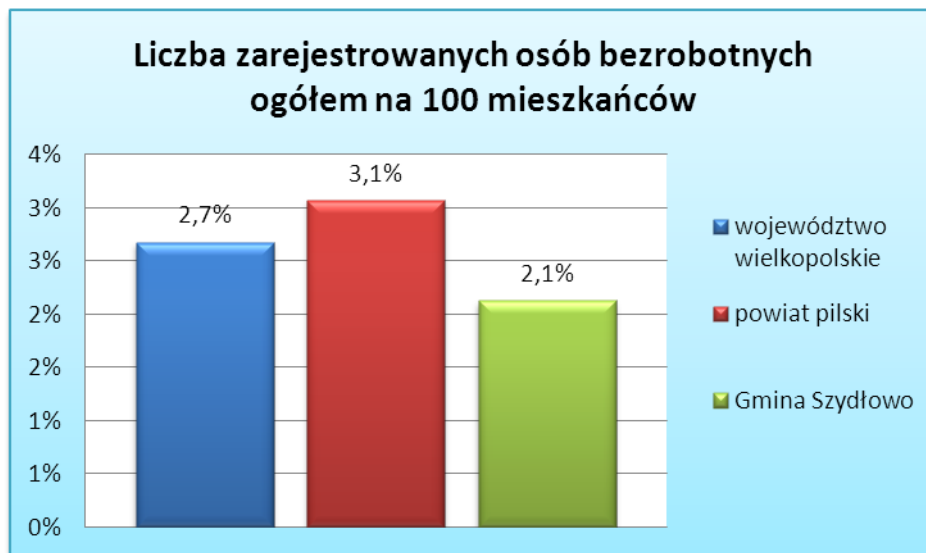
W latach 2006-2016 w Gminie Szydłowo zaobserwowano wahania liczby osób bezrobotnych, jednak od roku 2012 do 2016 odnotowano jej spadek, który opisać można jako względnie równomierny. W tym okresie liczba bezrobotnych spadła z 551 osób w roku 2012, do 260 w roku 2016.



Wykres 6. Liczba osób bezrobotnych w Gminie Szydłowo w latach 2006-2016

Źródło: Bank Danych Lokalnych

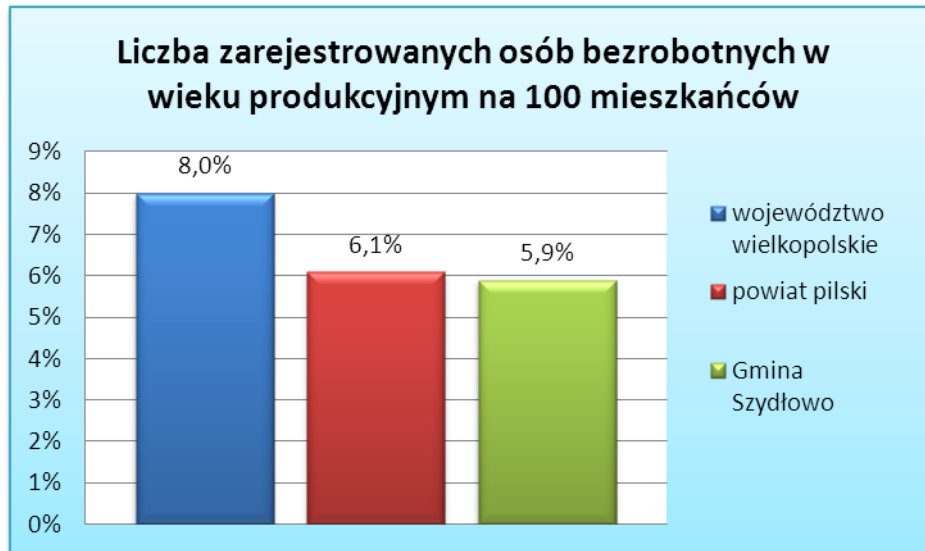
W liczbie zarejestrowanych osób bezrobotnych ogółem na 100 mieszkańców najmniej wystąpiło w Gminie Szydłowo – 2,1%, natomiast w powiecie pilskim - 3,1%, a w województwie wielkopolskim - 2,7%.



Wykres 7. Zestawienie liczby zarejestrowanych osób bezrobotnych ogółem na 100 mieszkańców w województwie wielkopolskim, powiecie pilskim, Gminie Szydłowo w 2015 roku

Źródło: Bank Danych Lokalnych; Gmina Szydłowo

Stopa bezrobocia wyraża stosunek liczby osób bezrobotnych do liczby osób w wieku produkcyjnym. Stopa bezrobocia w Gminie Szydłowo w 2015 wynosiła 5,9% i była niższa w porównaniu do średniej wartości dla powiatu pilskiego - 6,1% i województwa wielkopolskiego 8,0%.



Wykres 8. Liczba zarejestrowanych osób bezrobotnych w wieku produkcyjnym na 100 mieszkańców w województwie wielkopolskim, powiecie pilskim, Gminie Szydłowo w 2015 roku

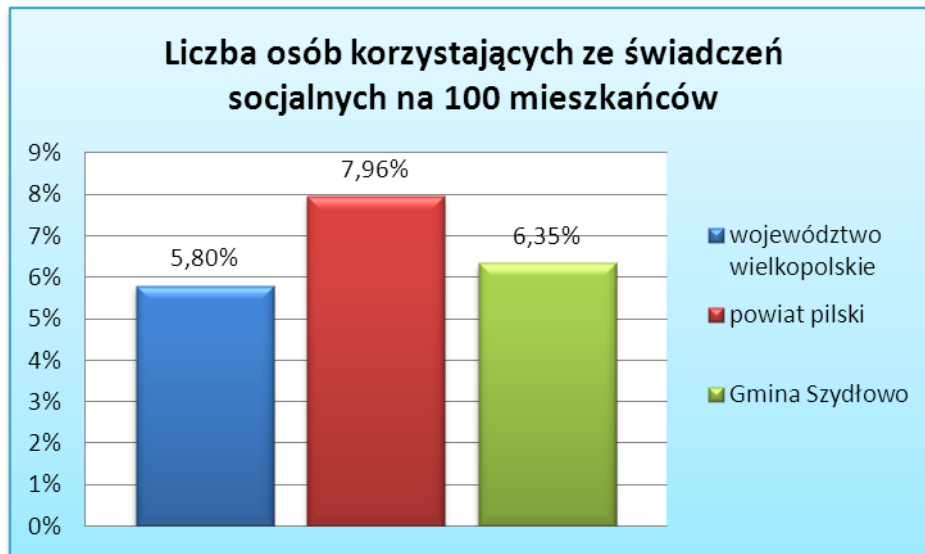
Źródło: Bank Danych Lokalnych; Gmina Szydłowo

3.3. Pomoc społeczna i bezpieczeństwo

Głównym zadaniem instytucji pomocy społecznej jest pomoc poszczególnym obywatelom oraz ich rodzinom w radzeniu sobie w trudnych sytuacjach życiowych, których nie mogą oni sami przezwyciężyć, wykorzystując własne możliwości, uprawnienia oraz zasoby. Pomoc społeczna polega w szczególności na: przyznawaniu i wypłacaniu świadczeń, pracy socjalnej, prowadzeniu i rozwoju niezbędnej infrastruktury socjalnej. Potrzeba czucia się bezpiecznym to jedna z podstawowych potrzeb człowieka. Zaspokojenie bezpieczeństwa obywateli leży w obowiązku każdego państwa. Świadczenia z zakresu pomocy społecznej świadczy Gminny Ośrodek Pomocy Społecznej w Szydłowie, natomiast z zakresu bezpieczeństwa Posterunek Policji w Szydłowie.

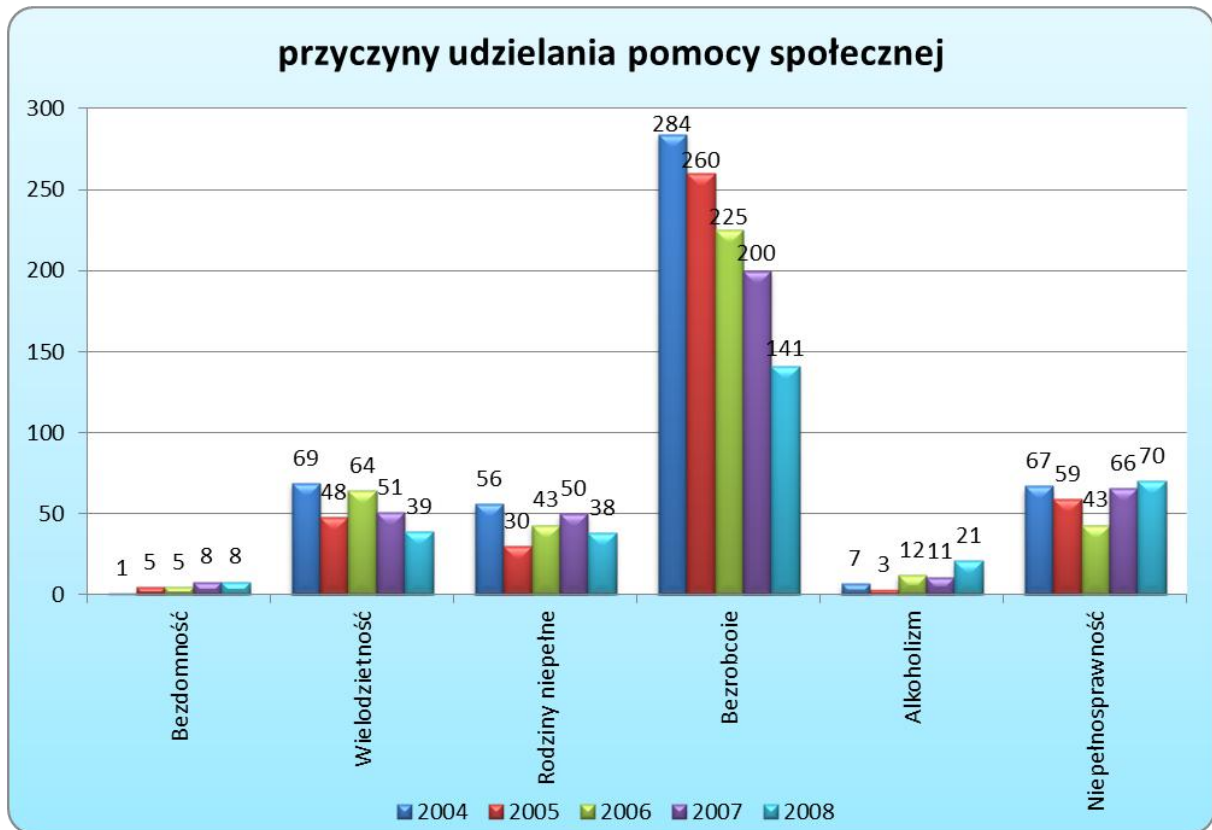
Odsetek osób korzystających ze świadczeń socjalnych w przeliczeniu na 100 mieszkańców w Gminie Szydłowo (6,35%) jest niższy w porównaniu do powiatu pilskiego (7,96%) oraz wyższy w porównaniu do województwa (5,80%). Liczba osób korzystających ze świadczeń socjalnych stanowi obraz warunków panujących w Gminie, im więcej osób z nich korzysta tym sytuacja obszaru jest trudniejsza. Niższy udział osób korzystających z pomocy w Gminie aniżeli powiecie, świadczyć może

o nieco lepszych warunkach bytowych rodzin, spadającym bezrobociu czy też emigracji mieszkańców za pracą, ale była to gorsza sytuacja niż województwie w roku 2015.



Wykres 9. Zestawienie liczby osób korzystających ze świadczeń socjalnych na 100 mieszkańców ogółem na 100 mieszkańców w województwie wielkopolskim, powiecie pilskim, Gminie Szydłowo w 2015 roku
Źródło: Bank Danych Lokalnych; Gminny Ośrodek Pomocy Społecznej w Szydłowie

Do najczęstszych przyczyn, ze względu na które udzielana była pomoc społeczna w Gminie w latach 2004-2008, należały problemy związane z bezrobociem, niepełnosprawnością oraz wielodzietnością. W większości przypadków kierunek zmian w Gminie jest korzystny, jedynie liczba osób bezdomnych oraz osób uzależnionych od alkoholu wykazała tendencję wzrostową. Spadająca liczba rodzin wielodzietnych wynikać może z faktu, iż duże rodziny wymagają większego nakładu finansowego, na który nie stać wszystkich mieszkańców Gminy. Coraz częściej osoby decydują się również na budowanie kariery zawodowej, przekładając zakładanie rodziny w czasie.



Wykres 10. Przyczyny udzielania pomocy społecznej w Gminie Szydłowo

Źródło: Strategia rozwiązywania problemów społecznych w Gminie Szydłowo na lata 2009-2017

3.4. Edukacja i aktywność społeczna

Zapewnienie usług edukacji publicznej należy do zadań własnych Gmin, usługi te posiadają istotny wpływ na budowanie kapitału społecznego i ludzkiego, stąd też ich istotna rola w kształtowaniu i funkcjonowaniu szkolnictwa na poziomie regionalnym.

Na terenie Gminy Szydłowo działały 3 placówki edukacyjne. Były to obiekty funkcjonujące w Starej Łubiance oraz Szydłowie - przedszkola, szkoły podstawowe i gimnazja oraz w Skrzatuszu przedszkole i szkoła podstawowa. Kształcenie ponadgimnazjalne realizował Zespół Szkół im. Władysława Stanisława Reymonta w Starej Łubiance.

Gminny Program Rewitalizacji na lata 2016-2020 dla Gminy Szydłowo

1. Szkoła Podstawowa im. Bohaterów Wyzwolenia Ziemie Wałeckiej w Skrzatuszu (przedszkole, szkoła podstawowa)
2. Zespół Szkół im. Władysława Stanisława Reymonta w Starej Łubiance (przedszkole, szkoła podstawowa, gimnazjum, liceum)
3. Zespół Szkół im. Janusza Korczaka w Szydłowie (przedszkole, szkoła podstawowa, gimnazjum)

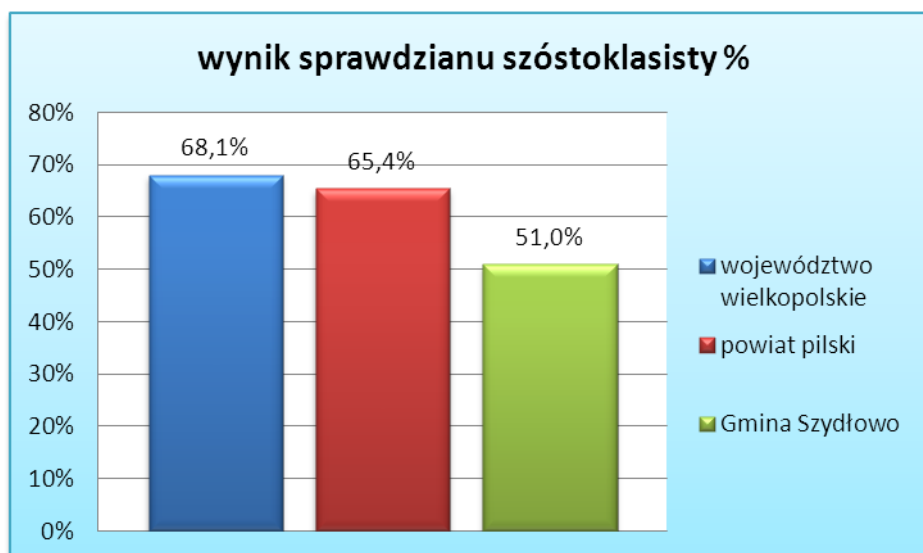
Jak wynika z poniższej tabeli, znaczna część uczniów szkoły podstawowej i gimnazjów uczęszczała do szkół poza Gminą Szydłowo - mogło to wynikać z niezadawalającej oferty edukacyjnej oraz chęci podjęcia nauki w większym ośrodku jakim jest Piła. Kolejnym aspektem jest charakter Gminy Szydłowo, który stanowi strefę podmiejską, z której wiele osób przemieszcza się do pracy co determinuje wybór szkół dla dzieci i młodzieży w Pile.

Tabela3. Zestawienie liczby uczniów uczęszczająca do szkoły podstawowej i gimnazjum na terenie oraz poza obszarem Gminy Szydłowo

Źródło: Gmina Szydłowo

Liczba uczniów uczęszczająca do szkoły podstawowej na terenie Gminy	Liczba uczniów uczęszczająca do szkoły podstawowej na poza terenem Gminy	Liczba uczniów uczęszczająca do gimnazjum na terenie Gminy	Liczba uczniów uczęszczająca do gimnazjum poza terenem Gminy
399	308	238	113

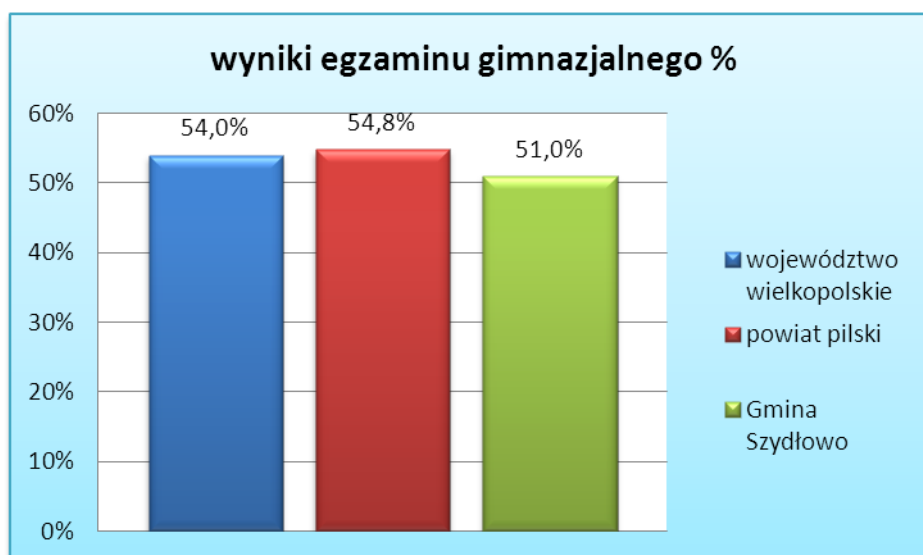
Średnie wyniki sprawdzianu szóstoklasisty biorąc pod uwagę część pierwszą oraz drugą, bez uwzględnienia języka francuskiego wyniosły kolejno 68,1% w województwie wielkopolskim, 65,4% w powiecie pilskim oraz 51,0 w Gminie Szydłowo. Poniższy wykres wskazuje na znacznie gorsze wyniki sprawdzianu szóstoklasisty w porównaniu do większych jednostek terytorialnych.



Wykres 11. Zestawienie wyników sprawdzianu szóstoklasisty w województwie wielkopolskim, powiecie pilskim, Gminie Szydłowo w 2015 roku

Źródło: OKE Poznań

Uśrednione wyniki egzaminu gimnazjalnego z historii i wiedzy o społeczeństwie, języka polskiego, przedmiotów przyrodniczych, matematyki, języka angielskiego na poziomie podstawowym oraz języka angielskiego na poziomie rozszerzonym pokazują, iż Gmina Szydłowo (51%) w porównaniu z większymi jednostkami tj. województwem wielkopolskim (54,0%) oraz powiatem pilskim (54,8%) również odznaczyły się niższymi wynikami.

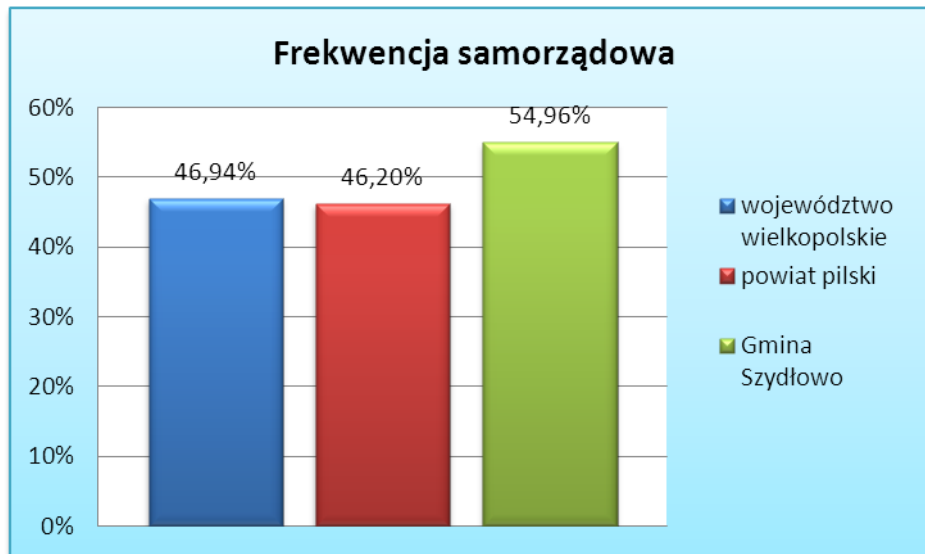


Wykres 12. Zestawienie wyników egzaminu gimnazjalnego w województwie wielkopolskim, powiecie pilskim, Gminie Szydłowo w 2015 roku

Źródło: OKE Poznań

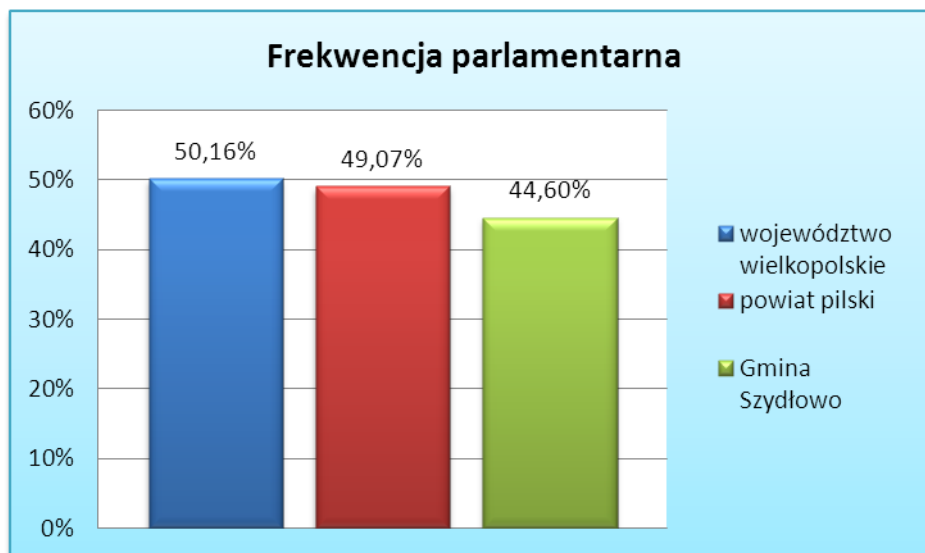
Gminny Program Rewitalizacji na lata 2016-2020 dla Gminy Szydłowo

Frekwencja samorządowa w Gminie Szydłowo była większa o 8,20% niż w województwie (47,0%) oraz powiecie (47,0).



Wykres 13. Zestawienie frekwencji wyborów samorządowych w województwie wielkopolskim, powiecie pilskim, Gminie Szydłowo w 2014 roku
Źródło: PKW

W przypadku frekwencji parlamentarnej, tj. wyborów do Sejmu i Senatu, w Gminie Szydłowo (43,01%) była niższa w porównaniu do województwa (50,16%) i powiatu.



Wykres 14. Zestawienie frekwencji wyborów parlamentarnych w województwie wielkopolskim, powiecie pilskim, Gminie Szydłowo w 2015 roku
Źródło: PKW

4. SFERA GOSPODARCZA

Gmina Szydłowo posiada charakter rolniczy, w znacznej części jest to wypadkowa funkcjonowania PGR-ów w okresie socjalistycznym. Znaczenie funkcji rolniczej miało uzasadnienie w postaci korzystnych warunków do jego prowadzenia i rozwoju. Jednak przemiany gospodarcze przełomu XX i XXI w. determinują zmiany w sferze aktywności zawodowej. Metamorfozie ulega również struktura gospodarki i zatrudnienie w poszczególnych sektorach.



Wykres 15. Struktura zatrudnienia w Gminie Szydłowo w roku 2013

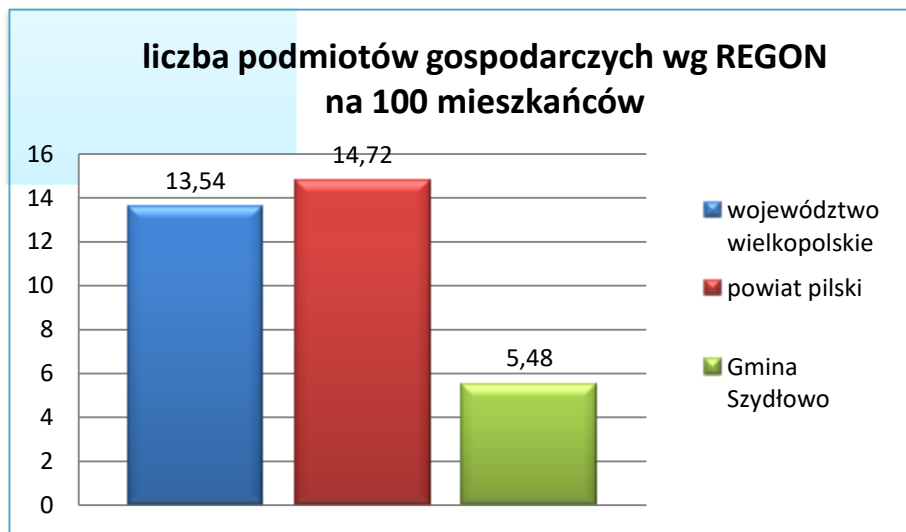
Źródło: Strategia Rozwoju Gminy Szydłowo

W ostatnim czasie w szczególności propagowana jest działalność gospodarcza prowadzona na własną rękę oraz pobudzenie przedsiębiorczości, czego przykładem są postanowienia zawarte w *Strategii Rozwoju Gminy Szydłowo na lata 2010-2021*, który zakłada aktywne przeciwdziałanie bezrobociu przy udziale samorządu gminnego i jego instytucji, poprzez:

1. Stwarzanie zachęt inwestycyjnych do tworzenia miejsc pracy, wspieranie lokalnego rynku pracy, zamówień i robót publicznych
2. Stymulowanie przedsiębiorczości i samodzielności
3. Kreowanie nowych usług i potrzeb, pomoc organizacyjna, przekwalifikowanie, gwarancje
4. Rozbudzenie, uczenie i wspieranie przedsiębiorczości wśród mieszkańców, szczególnie młodych, zdobywanie nowych umiejętności

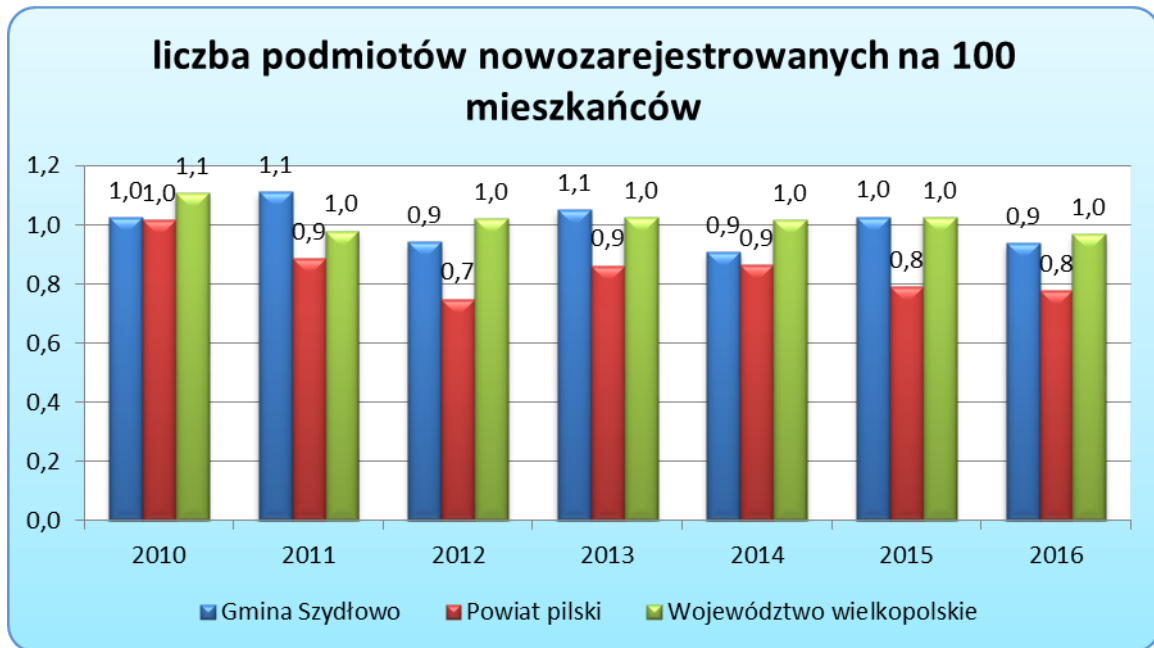
4.1. Liczba podmiotów gospodarczych

W odniesieniu do celów polityki gospodarczej w Gminie Szydłowo sytuacja związana z prowadzeniem działalności gospodarczych była niezadawalająca. W porównaniu do województwa i powiatu zauważyć można znacznie mniejszą ilość podmiotów gospodarczych. W przeliczeniu na 100 mieszkańców zarejestrowanych było średnio 5,48 podmiotów gospodarczych. W powiecie pilskim była to ilość 14,72, a w województwie wielkopolskim 13,54. W związku z powyższym niska aktywność gospodarcza mieszkańców Gminy Szydłowo jest sferą problematyczną.



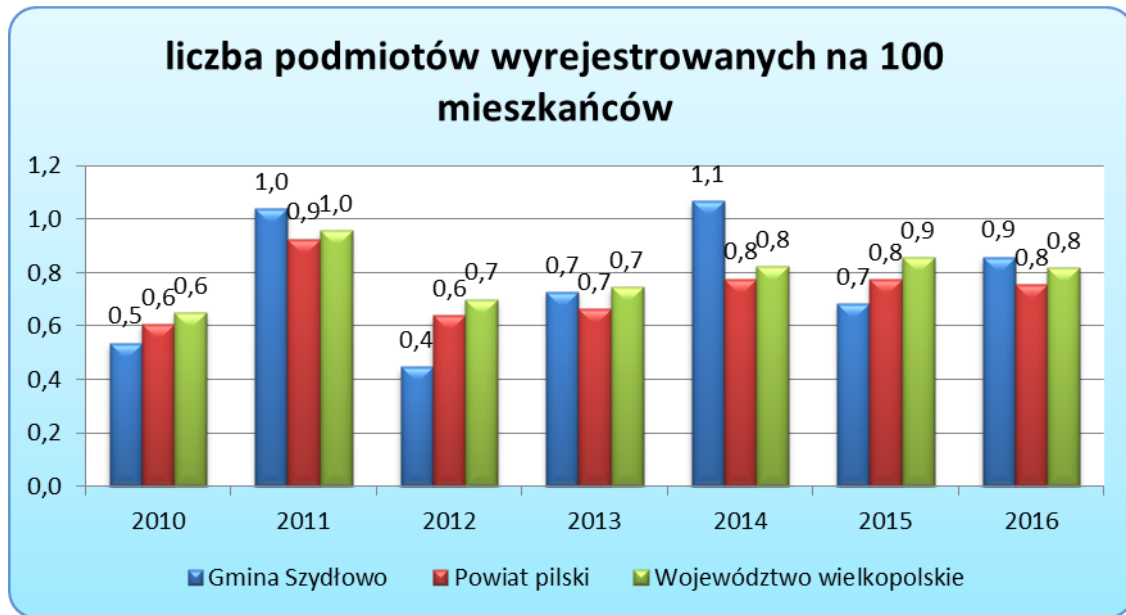
Wykres 16. Zestawienie liczby podmiotów gospodarczych wg REGON na 100 mieszkańców w województwie wielkopolskim, powiecie pilskim, Gminie Szydłowo
Źródło: Bank Danych Lokalnych; Gmina Szydłowo

Niskimi wartościami na przestrzeni lat 2010 – 2016 charakteryzował się również wskaźnik nowozarejestrowanych podmiotów gospodarczych przypadających na 100 mieszkańców, we wszystkich jednostkach administracyjnych oscylował od wokół wartości – 1.



Wykres 17. Zestawienie liczby podmiotów gospodarczych nowozarejestrowanych wg GUS na 100 mieszkańców w województwie wielkopolskim, powiecie pilskim, Gminie Szydłowo
 Źródło: Bank Danych Lokalnych

Podobnie sytuacja kształtowała się w przypadku liczby podmiotów wyrejestrowanych przypadających na 100 mieszkańców. Wskaźniki obrazują tempo rozwoju przedsiębiorczości na obszarze Gminy. W przypadku, gdy liczba nowopowstałych podmiotów przewyższa liczbę wyrejestrowanych, rozwój gospodarczy jest niezagrożony. Dla gminy Szydłowo, powiatu pilskiego oraz województwa wielkopolskiego wartości wskaźników każdego roku utrzymywały się na podobnym poziomie, który przy niewielkich wahaniami może osiągnąć alarmujący stan regresu gospodarczego.



Wykres 18. Zestawienie liczby podmiotów gospodarczych wyrejestrowanych wg GUS na 100 mieszkańców w województwie wielkopolskim, powiecie pilskim, Gminie Szydłowo

Źródło: Bank Danych Lokalnych

5. SFERA PRZESTRZENNO-FUNKCJONALNA

Uwarunkowania rozwoju i przekształceń związanych infrastrukturą techniczną i społeczną ukształtowaną w przeszłości, a także jej wzajemnych powiązań i dostępności określa sfera przestrzenno-funkcjonalna. Do jej elementów zaliczyć można rozwiązania urbanistyczne umożliwiające pełnienie szerokorozumianych usług określonej jakości.

5.1. Dostępność do placówek przedszkolnych

Edukacja przedszkolna pozwalająca na zdobywanie umiejętności i kompetencji w najmłodszym wieku, której znaczenie w ostatnim czasie wzrasta oraz dodatkowo pozwala rodzicom na podejmowanie aktywności zawodowej, prowadzona była w 3 placówkach samorządowych oraz 1 placówce niepublicznej. Przedszkola samorządowe posiadały 225 miejsc natomiast przedszkole niepubliczne, mogło przyjąć 25 dzieci, co daje sumę 250 miejsc dla dzieci w wieku przedszkolnym. W roku 2015 liczba dzieci w wieku od 3 do 6 lat wynosiła 393¹².

Tabela 4. Wykaz placówek przedszkolnych wraz z ilością miejsc w Gminie Szydłowo

Źródło: Gmina Szydłowo

Placówka	Ilość miejsc
Niepubliczne Przedszkole Caritas w Leżeniczy	25
Szkoła Podstawowa im. Bohaterów Wyzwolenia Ziemi Wałeckiej w Skrzatuszu	50
Zespół Szkół im. Władysława Stanisława Reymonta w Starej Łubiance	75
Zespół Szkół im. Janusza Korczaka w Szydłowie	100

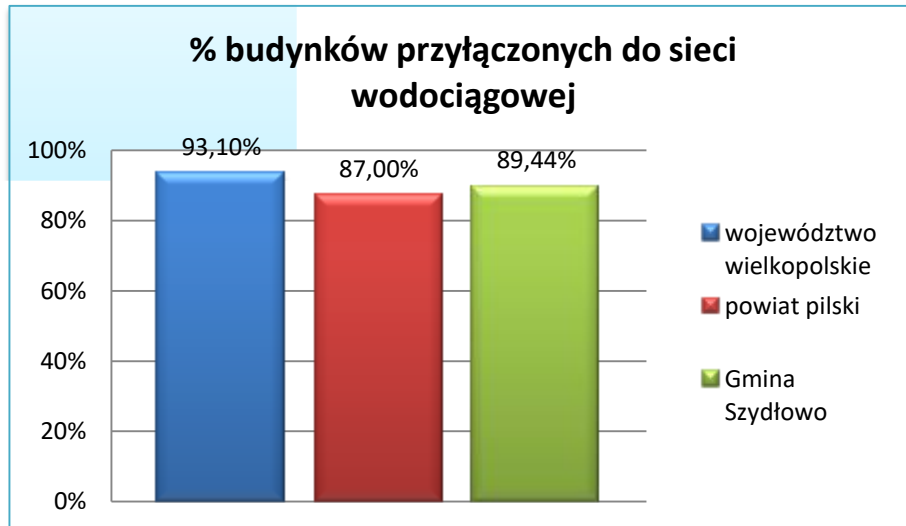
¹² Urząd Gminy Szydłowo

6. SFERA TECHNICZNA

Stan techniczny obiektów budowlanych oraz infrastruktura umożliwiająca ich funkcjonowanie w tym m.in. sieci przesyłowe (np. wodociągi, kanalizacja, ciepłownictwo) obejmują sferę techniczną. Dodatkowe elementy obejmujące sferę techniczną związane są z efektywnymi rozwiązaniami w kategorii energooszczędności oraz ochrony środowiska.

6.1. Dostępność do instalacji techniczno-sanitarnych

Gmina Szydłowo wyposażona jest w sieć wodociągową, która obsługiwała 89,4% budynków. Wartość ta była niższa w porównaniu do województwa wielkopolskiego (93,1%) oraz większa w porównaniu do powiatu pilskiego (87,0%). Zaopatrzenie w wodę odbywa się z centralnych ujęć wody, poprzez wodociągi wiejskie grupowe i zakładowe. Grupowe wodociągi działały we wsiach: Róża Wielka oraz Skrzatusz natomiast wodociągi zakładowe we wsiach: Nowy Dwór, Kotuń, Dobrzyca. Jednak stan techniczny większości tych obiektów był bardzo zły: zniszczone, przestarzałe urządzenia niezapewniające odpowiedniej jakości wody oraz zaniedbane budynki. System wodociągowy w gminie cechował wysokie straty w przesyłce wody rzędu 30-40%¹³.



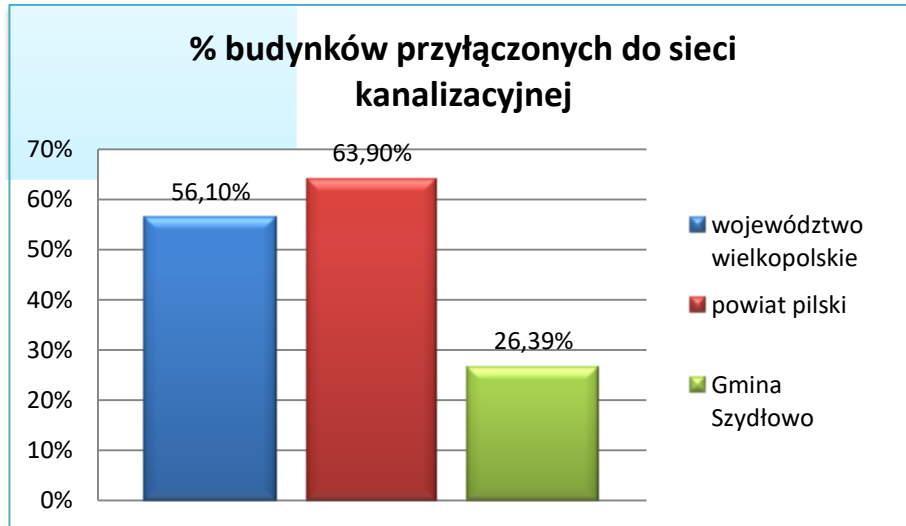
Wykres 19. Zestawienie % budynków przyłączonych do sieci wodociągowej w województwie wielkopolskim, powiecie pilskim, Gminie Szydłowo w 2015 roku.

Źródło: Bank Danych Lokalnych, Gmina Szydłowo

¹³ Studium Uwarunkowań i Rozwoju Gminy Szydłowo

Gminny Program Rewitalizacji na lata 2016-2020 dla Gminy Szydłowo

Gmina Szydłowo w porównaniu z województwem wielkopolskim oraz powiatem pilskim odznacza się około dwukrotnie niższym poziomem skanalizowania i wynosi 26,3%. I tak w przypadku województwa wielkopolskiego wynosi 56,1% a w powiecie pilskim 63,9%.



Wykres 20. Zestawienie % budynków przyłączonych do sieci kanalizacyjnej w województwie wielkopolskim, powiecie pilskim, Gminie Szydłowo w 2015 roku

Źródło: Bank Danych Lokalnych, Gmina Szydłowo

Na terenie Gminy Szydłowo skanalizowanych jest 7 miejscowości, a średni procent budynków przyłączonych do sieci kanalizacyjnej wynosi 26,39%¹⁴. Ścieki dostarczane są do oczyszczalni w Pile oraz częściowo gromadzone w zbiornikach bezodpływowych lub przydomowych oczyszczalni ścieków.

¹⁴ Urząd Gminy Szydłowo

7. SFERA ŚRODOWISKOWA

Sferę środowiskową w procesie rewitalizacji można zdefiniować jako przekroczenie stanu jakości środowiska, obecności odpadów stwarzających zagrożenie dla życia, zdrowia, ludzi bądź stanu środowiska. Obecnie można zaobserwować wzrost świadomości ekologicznej oraz wiedzy związanej z ochroną środowiska, ludzie również przykładają coraz większą uwagę do stanu swojego otoczenia, ponieważ jest to czynnik, który bezpośrednio wpływa na jakość życia.

7.1. Masa azbestu

Azbest w danych warunkach wykazuje działanie chorobotwórcze, gdyż wdychanie włókien zawieszonych w powietrzu stanowi zagrożenie dla zdrowia i życia. Jego duża ilość stanowi zagrożenie i negatywnie wpływa na stan najbliższego otoczenia względem standardów jakości środowiska.

Szacunkowa suma masy wyrobów zawierających azbest w Gminie Szydłowo w 2015 roku wynosiła 1355,30 ton, natomiast średnia masa w przeliczeniu na 100 mieszkańców 24,08 tony.

7.2. Segregacja odpadów komunalnych

Segregacja odpadów komunalnych przyczynia się do ochrony zdrowia oraz środowiska i umożliwia ponowne wykorzystanie surowców. Dodatkowym czynnikiem przemawiającym za gospodarowaniem odpadami są mniejsze opłaty w przypadku ich segregowania. W Kłodzku ulokowana jest sortownia odpadów zmieszanych. Odpady z Gminy Szydłowo składowane są w Regionalnej Instalacji Przetwarzania Odpadów Komunalnych w Regionie, która gromadzi odpady z Gminy Szydłowo, powiatu pilskiego oraz niektórych powiatów ościennych¹⁵.

¹⁵ Studium Uwarunkowań i Rozwoju Gminy Szydłowo

8. DIAGNOZA ZJAWISK KRYZYSOWYCH

Poniżej zostało przedstawione podsumowanie problemów (zjawisk kryzysowych) w każdej z pięciu sfer: społecznej, gospodarczej, przestrzenno-funkcjonalnej, technicznej i środowiskowej.

Na specyfikę sfery społecznej wpływają procesy o skali międzynarodowej, krajowej oraz regionalnej i lokalnej. Istotnymi wydarzeniami, które miały wpływ na funkcjonowanie społeczeństwa polskiego są przemiany polityczne po 1989 roku oraz wstąpienie do Unii Europejskiej w roku 2004. Zmiany te w znacznej mierze nadają kierunki i dynamikę rozwoju oraz wpływają na komponenty społeczne, które zostały wykorzystane w niniejszym opracowaniu, takie jak demografia, bezrobocie, pomoc społeczna i bezpieczeństwo, edukacja i aktywność społeczna. Proces rewitalizacji w znaczący sposób uwzględnia sferę społeczną i nadaje jej podmiotowości. Uwarunkowania społeczne określają oraz wpływają na warunki gospodarcze, przestrzenno-funkcjonalne, techniczne i środowiskowe. Dlatego przeciwdziałanie degradacji społecznej może oddziaływać pozytywnie na pozostałe sfery. W tym celu wymagane jest rozpoznanie sytuacji oraz interwencja, której efektem powinna być poprawa jakości życia mieszkańców.

8.1. Demografia

Biorąc pod uwagę wskaźnik liczby osób w wieku przedprodukcyjnym w większości sołectw miała miejsca sytuacja kryzysowa – Dobrzyca (89), Gądek (39), Jaraczewo (82), Kłoda (18), Krępsko (35), Leżenica (30), Kolonia Leżenica (19), Nowa Łubianka (33), Nowy Dwór (70), Pokrzywnica (84), Tarnowo (25).

Tabela 5. Liczba osób w wieku przedprodukcyjnym

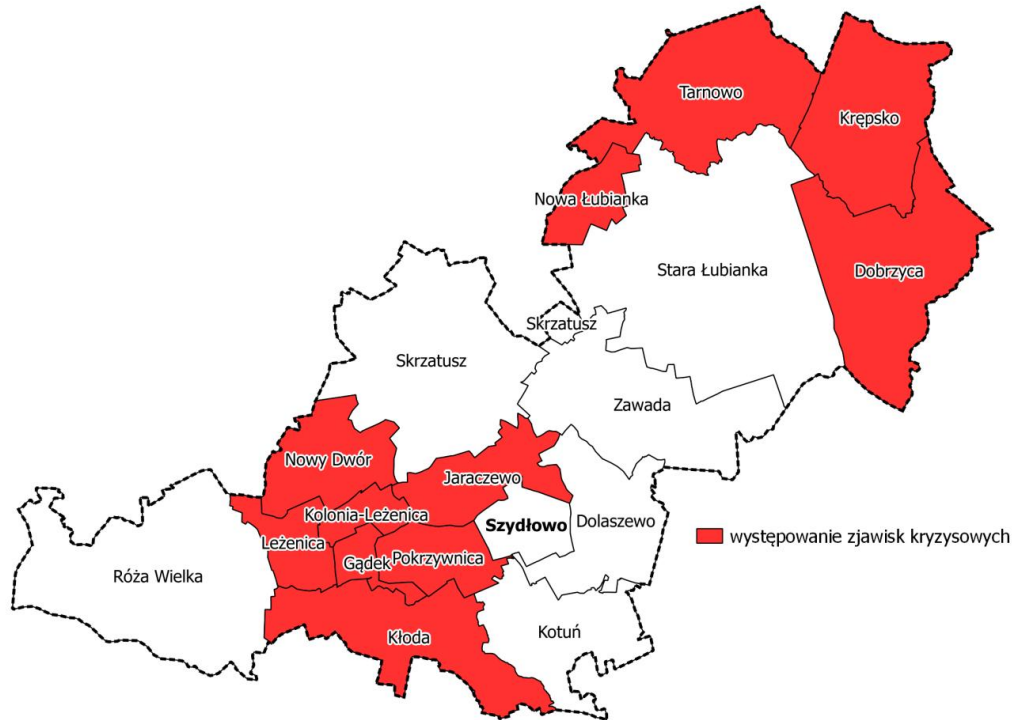
Lp.	Obszar zdegradowany	Liczba osób w wieku przedprodukcyjnym
1.	Dobrzyca	89
2.	Dolaszewo	240
3.	Gądek	39
4.	Jaraczewo	82
5.	Kłoda	18
6.	Kotuń	163
7.	Krępsko	35
8.	Leżenica	30
9.	Kolonia Leżenica	19
10.	Nowa Łubianka	33
11.	Nowy Dwór	70
12.	Pokrzywnica	84
13.	Róża Wielka	104
14.	Skrzatusz	96
15.	Stara Łubianka	284
16.	Szydłowo	193

Gminny Program Rewitalizacji na lata 2016-2020 dla Gminy Szydłowo

17.	Tarnowo	25
18.	Zawada	124
Średnia dla Gminy Szydłowo		96

Źródło: Gmina Szydłowo

Poniższa rycina przedstawia rozkład występowania zjawiska kryzysowego, dotyczącego liczby osób wieku przedprodukcyjnym.



Rycina 3. Mapa przedstawiająca liczbę osób w wieku przedprodukcyjnym

Źródło: Opracowanie własne

W przypadku nagromadzenia liczby osób w wieku poprodukcyjnym najwięcej osób w tej grupie wiekowej zamieszkiwało Starą Łubiankę (151), Szydłowo (81), Dolaszewo (69), Kotuń (67) Skrzatusz (57), Róża Wielka (45), Dobrzyca (39). Grupa ta w największym stopniu wywierają wpływ na gospodarkę oraz stanowią przyszłe i obecne zasoby pracy w Gminie. Sytuację na obszarze Gminy obrazuje poniższa rycina.

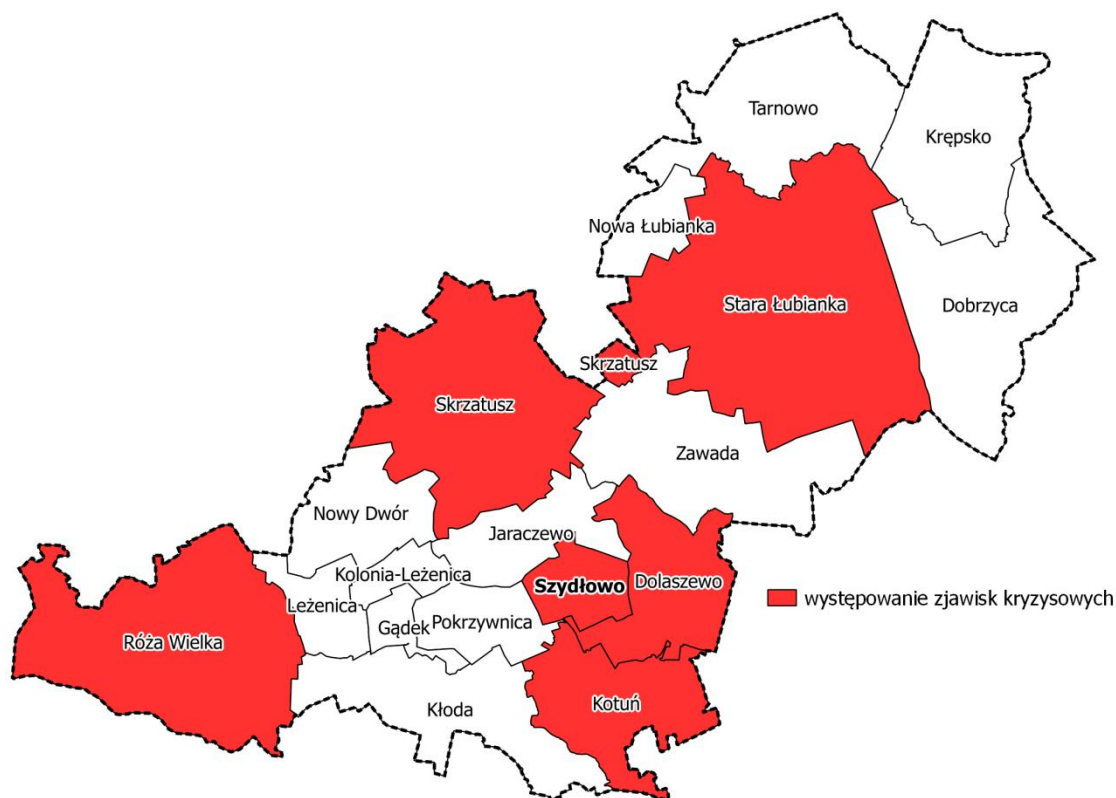
Tabela 6. Liczba osób w wieku poprodukcyjnym

Lp.	Obszar zdegradowany	Liczba osób w wieku poprodukcyjnym
1.	Dobrzyca	39
2.	Dolaszewo	69
3.	Gądek	18
4.	Jaraczewo	29
5.	Kłoda	15
6.	Kotuń	67
7.	Krepsko	30

Gminny Program Rewitalizacji na lata 2016-2020 dla Gminy Szydłowo

8.	Leżenica	16
9.	Kolonia Leżenica	5
10.	Nowa Łubianka	22
11.	Nowy Dwór	21
12.	Pokrzywnica	32
13.	Róża Wielka	45
14.	Skrzatusz	57
15.	Stara Łubianka	151
16.	Szydłowo	81
17.	Tarnowo	15
18.	Zawada	31
Średnia dla Gminy Szydłowo		41

Źródło: Gmina Szydłowo



Rycina 4. Mapa przedstawiająca liczbę osób w wieku poprodukcyjnym

Źródło: Opracowanie własne

8.2. Saldo migracji

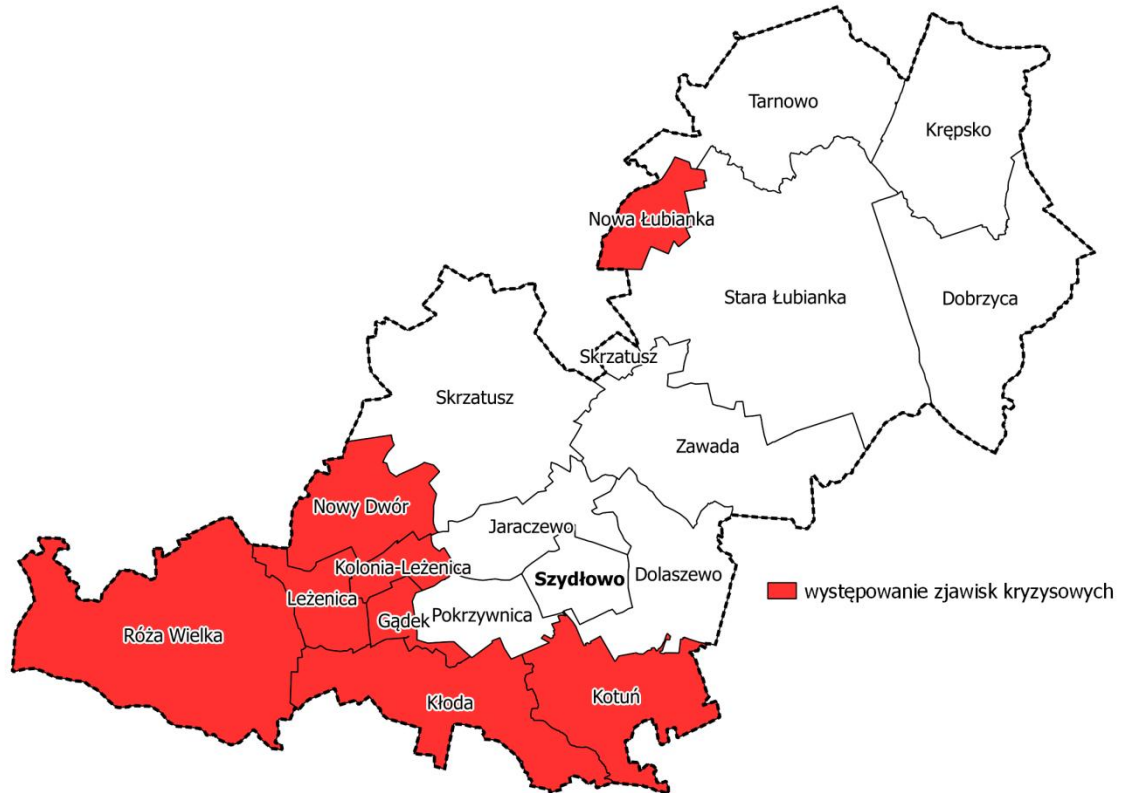
Sołectwa, w których wystąpiła sytuacja kryzysowa względem salda migracji to Gądek (-2,0), Kłoda (-6,5), Kotuń (-0,1), Leżenica (-2,7), Kolonia Leżenica (-5,8), Nowa Łubianka (0,0), Nowy Dwór (-3,9), Róża Wielka (-0,2). Wszystkie sołectwa obszaru zdegradowanego z wyjątkiem Skrzatusza cechowały się niższym saldem migracji w porównaniu do średniej dla całej Gminy. W związku z tym obszar zdegradowany charakteryzuje się większym odpływem (wymeldowaniami) ludności. Jest to sytuacja odmienna w porównaniu do tendencji w całej Gminie. Przyczyna takiego stanu rzeczy wynikać może z chęci zmiany dotychczasowego trybu życia oraz przeniesienia się osób zamieszkujących obszar zdegradowany do obszarów lepiej prosperujących.

Tabela 7. Saldo migracji na 100 mieszkańców

Lp.	Obszar zdegradowany	Saldo migracji na 100 mieszkańców
1.	Dobrzyca	0,4
2.	Dolaszewo	1,0
3.	Gądek	-2,0
4.	Jaraczewo	7,0
5.	Kłoda	-6,5
6.	Kotuń	-0,1
7.	Krępsko	2,4
8.	Leżenica	-2,7
9.	Kolonia Leżenica	-5,8
10.	Nowa Łubianka	0,0
11.	Nowy Dwór	-3,9
12.	Pokrzywnica	3,5
13.	Róża Wielka	-0,2
14.	Skrzatusz	2,5
15.	Stara Łubianka	0,4
16.	Szydłowo	2,3
17.	Tarnowo	1,4
18.	Zawada	1,8
Średnia dla Gminy Szydłowo		0,09

Źródło: Gmina Szydłowo

Występowanie zjawisk kryzysowych w odniesieniu do salda migracji przypadającego na 100 mieszkańców ilustruje mapa załączona poniżej. W najgorszej sytuacji znajdowały się obszary położone w południowo-zachodniej części regionu (m.in. Nowy Dwór, Leżenica, Kłoda, Kotuń).



Rycina 5. Mapa przedstawiająca saldo migracji na 100 mieszkańców

Źródło: Opracowanie własne

8.3. Przyrost naturalny

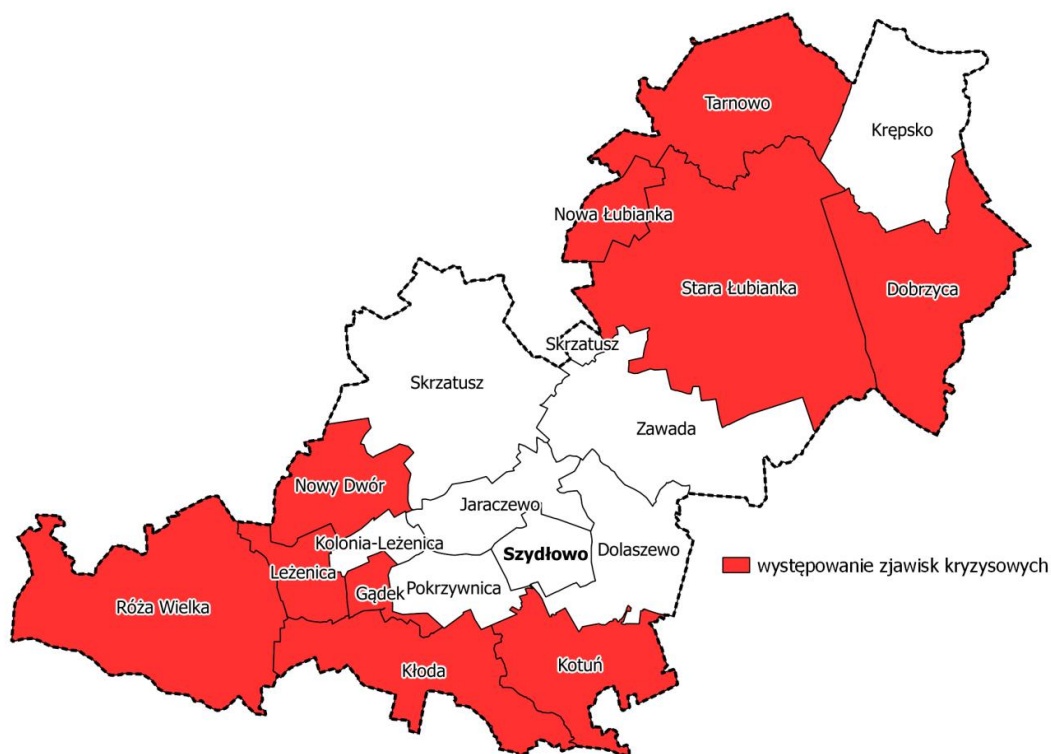
W przypadku obszaru zdegradowanego wartość przyrostu naturalnego na 100 mieszkańców wykazuje gorszą sytuację względem całej gminy, powiatu oraz województwa. Najgorzej wypada sołectwo Nowy Dwór (-2,5) oraz Leżenica (-1,2). Obszary w kryzysowej sytuacji przedstawia rycina zamieszczona poniżej. Względem całej Gminy wystąpiła przewaga zgonów nad urodzeniami, co może być wynikiem starzenia się społeczeństwa, które wpływa na zmniejszanie się liczby ludności. Zważywszy na starzejące się społeczeństwo, niewielka wartość przyrostu naturalnego nie daje gwarancji, że w przyszłości wystąpi zjawisko zastępowalności pokoleń.

Gminny Program Rewitalizacji na lata 2016-2020 dla Gminy Szydłowo

Tabela 8. Przyrost naturalny na 100 mieszkańców

Lp.	Obszar zdegradowany	Przyrost naturalny na 100 mieszkańców
1.	Dobrzyca	0,3
2.	Dolaszewo	0,9
3.	Gądek	-0,7
4.	Jaraczewo	5,2
5.	Kłoda	-1,2
6.	Kotuń	-0,1
7.	Krępsko	1,4
8.	Leżenica	-1,2
9.	Kolonia Leżenica	5,3
10.	Nowa Łubianka	0,0
11.	Nowy Dwór	-2,5
12.	Pokrzywnica	2,4
13.	Róża Wielka	-0,2
14.	Skrzatusz	2,0
15.	Stara Łubianka	0,4
16.	Szydłowo	2,0
17.	Tarnowo	0,4
18.	Zawada	1,5
Średnia dla Gminy Szydłowo		1,0

Źródło: Gmina Szydłowo



Rycina 6. Mapa przedstawiająca przyrost naturalny na 100 mieszkańców

Źródło: Opracowanie własne

8.4. Podsumowanie – demografia

Biorąc pod uwagę liczbę ludności w całej Gminie Szydłowo, dane wskazywały na wzrost, jednak taka sytuacja nie występowała we wszystkich sołectwach, gdzie odnotowano odpływ ludności oraz ujemny przyrost naturalny. Na taką sytuację może wpływać fakt złej koniunktury oraz chęć polepszenia warunków bytowych mieszkańców co związane jest z emigracją zarobkową. Z kolei napływ ludności powiązać należy ze zjawiskiem suburbanizacji a co za tym związany z nią niższy poziom obciążenia demograficznego. Jednak taka sytuacja dotyczyła głównie obszarów niesklasyfikowanych jako zdegradowane, a część Gminy Szydłowo stanowiła jedynie „noclegownię” dla ludności napływowej i cała aktywność tej grupy mieszkańców skupiona była poza jej zasięgiem terytorialnym.

W celu optymalizacji działań Gminy należałoby stworzyć odpowiednią ofertę dla licznej grupy ludzi młodych, jak i dla części osób starszych i starzejących się, umożliwiającą jednocześnie integrację osób związanych od urodzenia z Gminą oraz zamieszkałych w niej w ostatnim czasie.

Tabela 9. Zestawienie wskaźników delimitacji sfery społecznej z kategorii demografia

Źródło: Opracowanie własne

Lp	Wyznaczone obszary	Przyrost naturalny	Saldo migracji	Liczba osób w wieku przedprodukcyjnym	Liczba osób w wieku poprodukcyjnym	Suma [4]
1.	Dobrzyca	1	0	1	0	2
2.	Dolaszewo	0	0	0	1	1
3.	Gądek	1	1	1	0	3
4.	Jaraczewo	0	0	1	0	1
5.	Kłoda	1	1	1	0	3
6.	Kotuń	1	1	0	1	3
7.	Krępsko	0	0	1	0	1
8.	Leżenica	1	1	1	0	3
9.	Kolonia Leżenica	0	1	1	0	2
10.	Nowa Lubianka	1	1	1	0	3
11.	Nowy Dwór	1	1	1	0	3
12.	Pokrzywnica	0	0	1	0	1
13.	Róża Wielka	1	1	0	1	3
14.	Skrzatusz	0	0	0	1	1
15.	Stara Lubianka	1	0	0	1	2
16.	Szydłowo	0	0	0	1	1
17.	Tarnowo	1	0	1	0	2
18.	Zawada	0	0	0	0	0

8.5. Bezrobocie

Wartość wskaźnika określającego liczbę osób zarejestrowanych jako bezrobotne ogółem na 100 mieszkańców pokazała, że w sołectwach: Szydłowo (9,01), Skrzatusz (4,65), Stara Łubianka (3,26), Kłoda (2,44), Kotuń (2,42), Pokrzywnica (2,24) oraz Dobrzyca (2,36) było więcej osób bezrobotnych niż wynosi średnia dla całej Gminy. Bezrobocie jest ważnym czynnikiem oddziałującym na rynek gospodarczy, jego wysoka wartość może hamować rozwój jednak bezrobocie w Gminie Szydłowo nie jest na wysokim poziomie względem kraju.

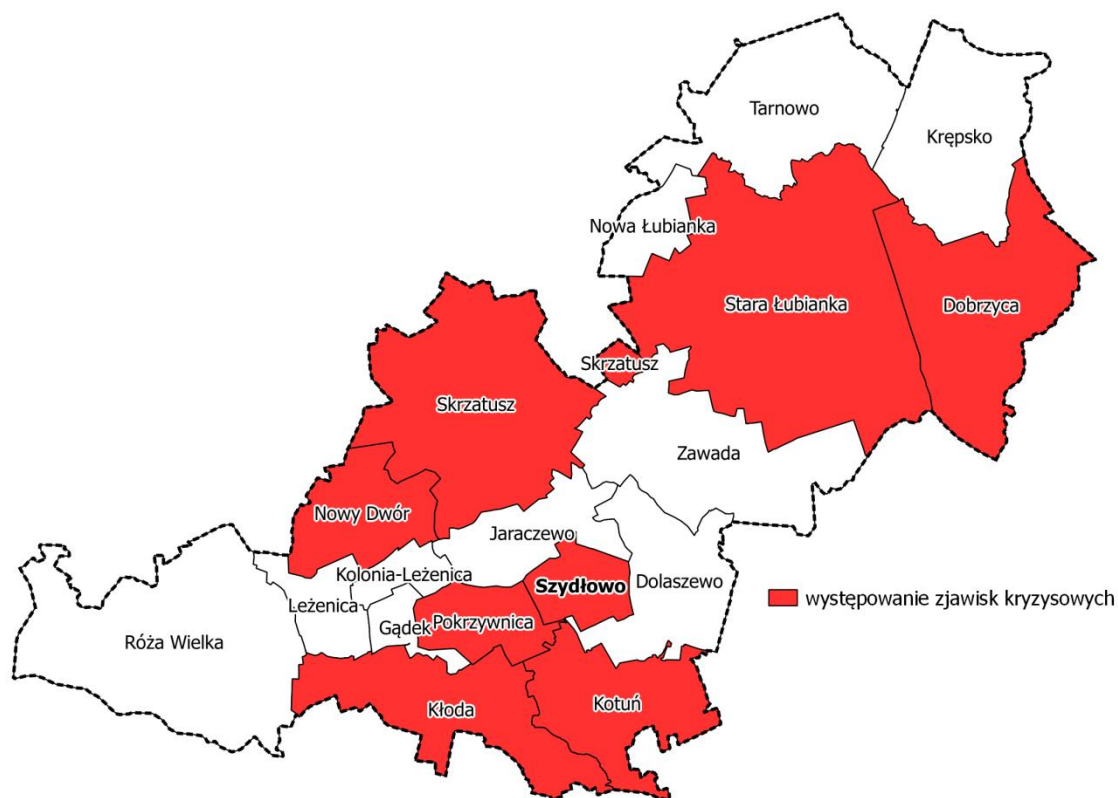
Tabela 10. Liczba osób bezrobotnych ogółem na 100 mieszkańców

Lp.	Obszar zdegradowany	Liczba zarejestrowanych osób bezrobotnych ogółem na 100 mieszkańców
1.	Dobrzyca	2,36
2.	Dolaszewo	1,36
3.	Gądek	1,31
4.	Jaraczewo	1,29
5.	Kłoda	2,44
6.	Kotuń	2,42
7.	Krępsko	0,80
8.	Leżenica	0,53
9.	Kolonia Leżenica	0,00
10.	Nowa Łubianka	0,00
11.	Nowy Dwór	2,14
12.	Pokrzywnica	2,24
13.	Róża Wielka	1,44
14.	Skrzatusz	4,65
15.	Stara Łubianka	3,26
16.	Szydłowo	9,01
17.	Tarnowo	1,40
18.	Zawada	1,80
	Średnia dla Gminy Szydłowo	2,13

*dane za 2016

Źródło: Gmina Szydłowo

W najgorszym położeniu znajdowały się obszary zdegradowane przedstawione na rycinie poniżej – Dobrzyca, Kłoda, Nowy Dwór, Pokrzywnica, Nowy Dwór, Skrzatusz, Stara Łubianka, Szydłowo.



Rycina 7. Mapa przedstawiająca liczbę osób bezrobotnych ogółem na 100 mieszkańców

Źródło: Opracowanie własne

W przypadku liczby osób zarejestrowanych jako osoby bezrobotne w wieku produkcyjnym na 100 mieszkańców (stopa bezrobocia) na obszarze 7 tj. Dobrzycy (3,24), Kłodzie (3,33), Kotuniu (3,50), Nowym Dworze (3,16), Pokrzywnicy (3,57), Skrzatuszu (6,88) i Starej Łubiance (4,58), Szydłowie (12,77) wystąpił wyższy poziom bezrobocia niż średni dla Gminy.

Tabela 11. Liczba osób bezrobotnych w wieku produkcyjnym na 100 mieszkańców

Lp.	Obszar zdegradowany	Liczba zarejestrowanych osób bezrobotnych w wieku produkcyjnym na 100 mieszkańców*
1.	Dobrzyca	3,24
2.	Dolaszewo	1,88
3.	Gądek	2,08
4.	Jaraczewo	1,81
5.	Kłoda	3,33
6.	Kotuń	3,50
7.	Krepsko	1,08
8.	Leżenica	0,70
9.	Kolonia Leżenica	0,00
10.	Nowa Łubianka	0,00
11.	Nowy Dwór	3,16
12.	Pokrzywnica	3,57

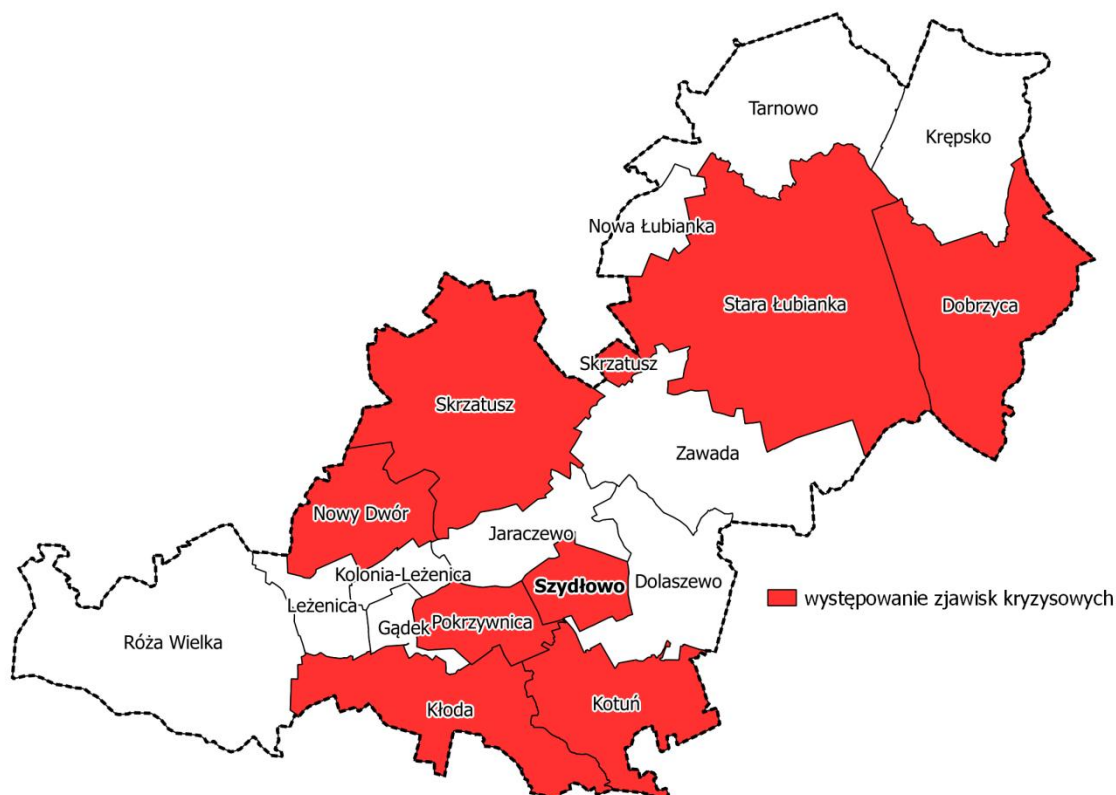
Gminny Program Rewitalizacji na lata 2016-2020 dla Gminy Szydłowo

13.	Róża Wielka	2,07
14.	Skrzatusz	6,88
15.	Stara Łubianka	4,58
16.	Szydłowo	12,77
17.	Tarnowo	1,94
18.	Zawada	2,49
Średnia dla Gminy Szydłowo		3,06

*dane za 2016

Źródło: Gmina Szydłowo

Poniższa rycina obrazuje występowanie zjawiska kryzysowego związanego z dużym udziałem osób bezrobotnych w wieku produkcyjnym.



Rycina 8. Mapa przedstawiająca liczbę osób bezrobotnych w wieku produkcyjnym na 100 mieszkańców

Źródło: Opracowanie własne

8.6. Bezrobocie – podsumowanie

Bezrobocie rejestrowane według danych statystycznych nie przekracza średniej wartości dla powiatu i województwa, jednak z danych jakościowych wynika, iż rzeczywista sytuacja może być gorsza ze względu na dużą ilość osób bezrobotnych niezarejestrowanych szczególnie pośród ludności rolniczej. Dodatkowo spora część pracuje poza obszarem Gminy, co wiąże się z dojazdami do miejsca pracy, a osoby związane zawodowo z ośrodkiem pilskim „poprawiają” sytuację związaną z sytuacją rynku pracy.

Tabela 12. Zestawienie wskaźników kryzysowych (1) delimitacji sfery społecznej z kategorii bezrobocie

Źródło: Opracowanie własne

Lp.	Wyznaczone obszary	Liczba zarejestrowanych bezrobotnych na 100 mieszkańców	Liczba zarejestrowanych bezrobotnych w wieku produkcyjnym na 100 mieszkańców	Suma [2]
1.	Dobrzyca	1	1	2
2.	Dolaszewo	0	0	0
3.	Gądek	0	0	0
4.	Jaraczewo	0	0	0
5.	Kłoda	1	1	2
6.	Kotuń	1	1	2
7.	Krępsko	0	0	0
8.	Leżenica	0	0	0
9.	Kolonia Leżenica	0	0	0
10.	Nowa Lubianka	0	0	0
11.	Nowy Dwór	1	1	2
12.	Pokrzywnica	1	1	0
13.	Róża Wielka	0	0	0
14.	Skrzatusz	1	1	2
15.	Stara Lubianka	1	1	2
16.	Szydłowo	1	1	2
17.	Tarnowo	0	0	0
18.	Zawada	0	0	0

8.7. Pomoc społeczna i bezpieczeństwo

W sołectwach Gądek (17,65), Leżenica (9,04), Nowy Dwór (12,10), Róża Wielka (8,42), Skrzatusz (17,97) liczba osób korzystających ze świadczeń socjalnych jest szczególnie duża i przekracza wartość średnią dla Gminy. Liczba osób korzystających ze świadczeń socjalnych jest wskaźnikiem obrazującym wielkość problemu ubóstwa. Ubóstwo to zjawisko negatywne oddziałujące na poziom i jakość życia oraz lokalną gospodarkę, stanowi barierę rozwoju dla mieszkańców, pogłębia zjawiska patologii społecznej, ogranicza dostęp do edukacji oraz opieki zdrowotnej.

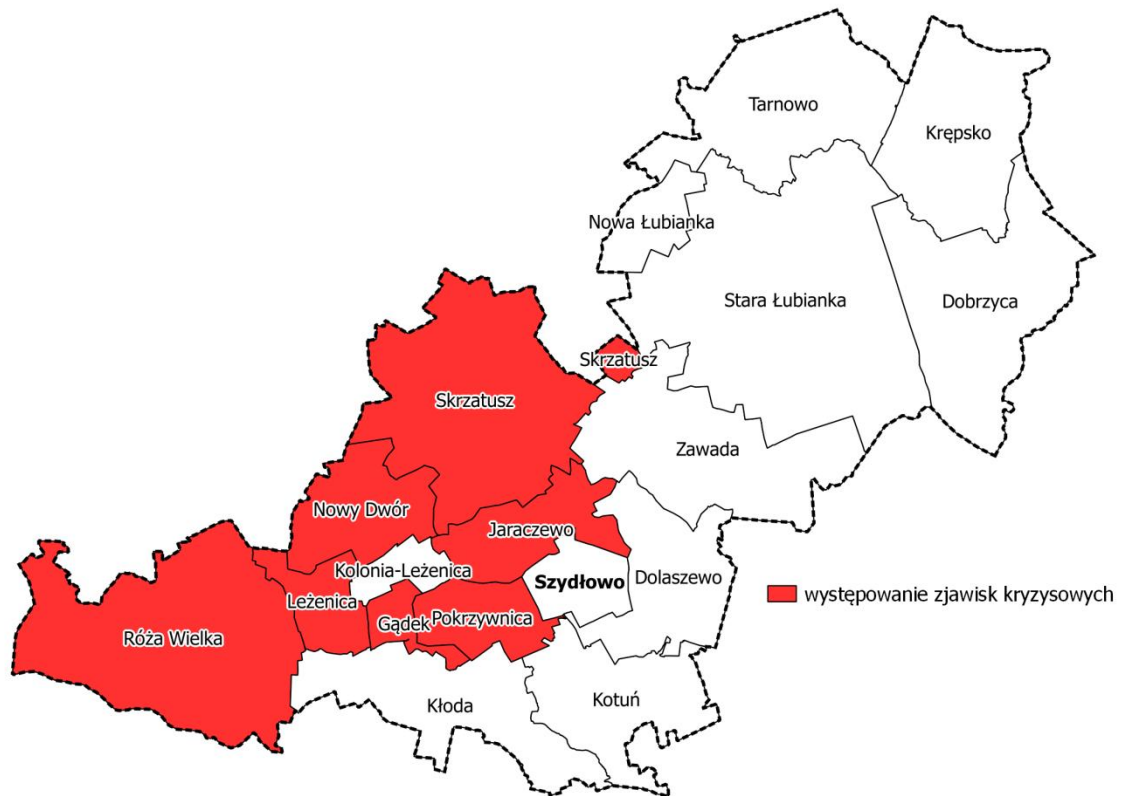
Gminny Program Rewitalizacji na lata 2016-2020 dla Gminy Szydłowo

Tabela 13. Liczba osób korzystających ze świadczeń socjalnych na 100 mieszkańców

Lp.	Obszar zdegradowany	Liczba osób korzystających ze świadczeń socjalnych na 100 mieszkańców
1.	Dobrzyca	3,21
2.	Dolaszewo	0,54
3.	Gądek	17,65
4.	Jaraczewo	10,82
5.	Kłoda	0,81
6.	Kotuń	4,30
7.	Krępsko	4,38
8.	Leżenica	9,04
9.	Kolonia Leżenica	0,00
10.	Nowa Łubianka	3,85
11.	Nowy Dwór	12,10
12.	Pokrzywnica	7,69
13.	Róża Wielka	8,42
14.	Skrzatusz	17,97
15.	Stara Łubianka	5,51
16.	Szydłowo	5,04
17.	Tarnowo	2,80
18.	Zawada	0,18
Średnia dla Gminy Szydłowo		6,41

Źródło: Gminny Ośrodek Pomocy Społecznej w Szydłowie

Sytuacja kryzysowa dotyczy ośmiu obszarów – Gądek, Jaraczewo, Kłoda, Leżenica, Nowy Dwór, Pokrzywnica, Róża Wielka, Skrzatusz, przedstawionych na rycinie poniżej.



Rycina 9. Mapa przedstawiająca liczbę osób bezrobotnych w wieku produkcyjnym na 100 mieszkańców
Źródło: Opracowanie własne

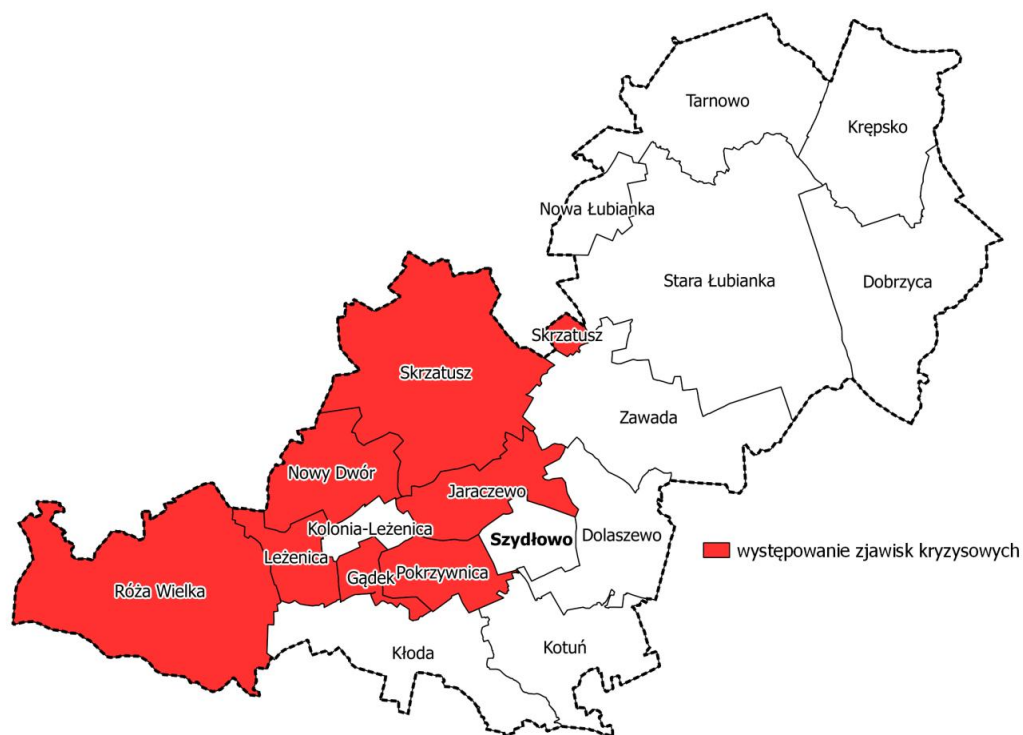
Biorąc pod uwagę osoby bezrobotne korzystające ze świadczeń socjalnych najbardziej problematyczna sytuacja występowała w Gądku (15,03), Jaraczewie (5,93), Leżeniczy (4,26), Nowym Dworze (9,96), Róży Wielkiej (4,72) oraz Skrzatuszu (12,90). Rycina 11 wizualizuje obszary występowania zjawiska kryzysowego.

Gminny Program Rewitalizacji na lata 2016-2020 dla Gminy Szydłowo

Tabela 14. Liczba zarejestrowanych osób bezrobotnych korzystające ze świadczeń socjalnych na 100 mieszkańców

Lp.	Obszar zdegradowany	Liczba zarejestrowanych osób bezrobotnych korzystające ze świadczeń socjalnych na 100 mieszkańców
1.	Dobrzyca	0,00
2.	Dolaszewo	0,00
3.	Gądek	15,03
4.	Jaraczewo	5,93
5.	Kłoda	0,00
6.	Kotuń	2,28
7.	Krępsko	1,20
8.	Leżenica	4,26
9.	Kolonia Leżenica	0,00
10.	Nowa Łubianka	3,85
11.	Nowy Dwór	9,96
12.	Pokrzywnica	5,13
13.	Róża Wielka	4,72
14.	Skrzatusz	12,90
15.	Stara Łubianka	2,99
16.	Szydłowo	3,54
17.	Tarnowo	2,80
18.	Zawada	0,36
Średnia dla Gminy Szydłowo		4,16

Źródło: Gminny Ośrodek Pomocy Społecznej w Szydłowie



Rycina 10. Mapa przedstawiająca liczbę zarejestrowanych osób bezrobotnych korzystających ze świadczeń socjalnych

Źródło: Opracowanie własne

Gminny Program Rewitalizacji na lata 2016-2020 dla Gminy Szydłowo

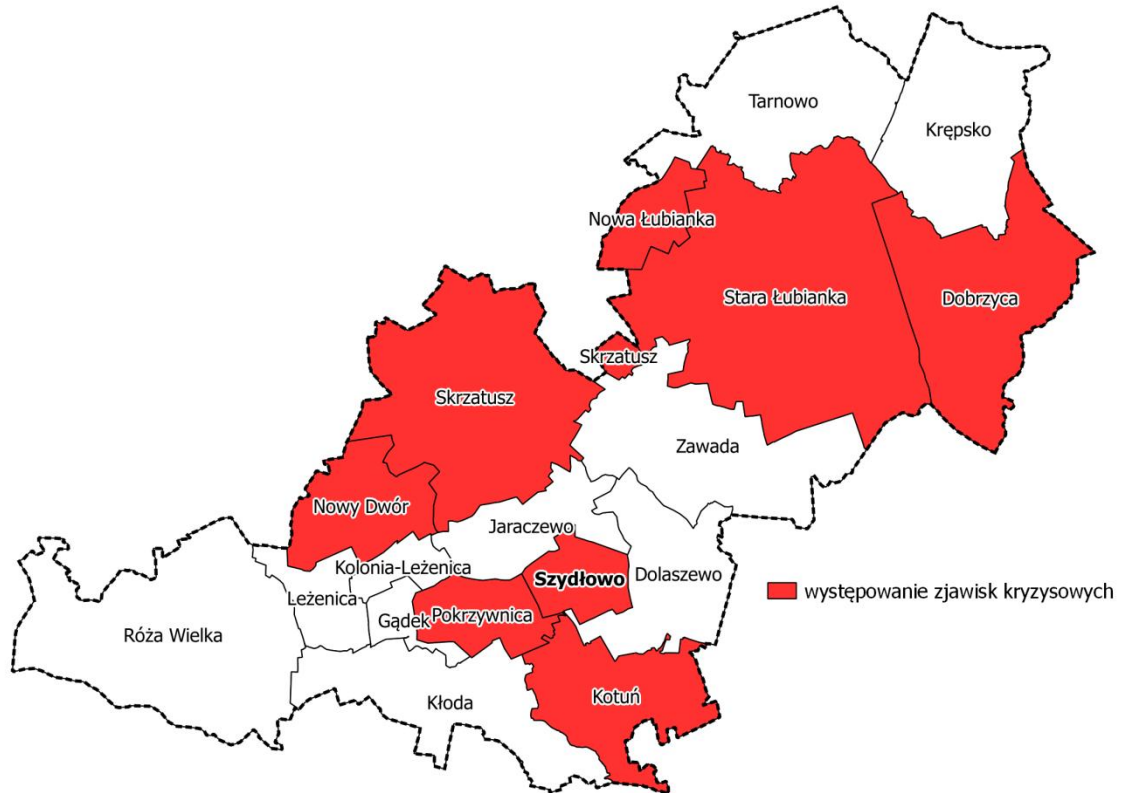
Świadczenia socjalne z tytułu ubóstwa pobierały osoby w każdym sołectwie obszaru zdegradowanego z wyjątkiem Nowej Łubianki. Sytuacja kryzysowa o największym natężeniu, wystąpiła kolejno w Gądku (15,03), Jaraczewie (5,93), Leżenicy (4,26), Skrzatuszu (12,90), Nowym Dworze (9,96).

Tabela 15. Liczba zarejestrowanych osób korzystających ze świadczeń socjalnych z tytułu ubóstwa na 100 mieszkańców

Lp.	Obszar zdegradowany	Liczba zarejestrowanych osób korzystające ze świadczeń socjalnych z tytułu ubóstwa na 100 mieszkańców
1.	Dobrzyca	0,00
2.	Dolaszewo	0,00
3.	Gądek	15,03
4.	Jaraczewo	5,93
5.	Kłoda	0,00
6.	Kotuń	2,28
7.	Krępsko	1,20
8.	Leżenica	4,26
9.	Kolonia Leżenica	0,00
10.	Nowa Łubianka	3,85
11.	Nowy Dwór	9,96
12.	Pokrzywnica	5,13
13.	Róża Wielka	4,72
14.	Skrzatusz	12,90
15.	Stara Łubianka	2,99
16.	Szydłowo	3,54
17.	Tarnowo	2,80
18.	Zawada	0,36
	Średnia dla Gminy Szydłowo	4,16

Źródło: Gminny Ośrodek Pomocy Społecznej w Szydłowie

Poniższa rycina przedstawia występowanie zjawisk kryzysowych związanych z liczbą osób korzystających ze świadczeń socjalnych z tytułu ubóstwa na 100 mieszkańców.



Rycina 11. Mapa przedstawiająca liczbę zarejestrowanych osób korzystające ze świadczeń socjalnych z tytułu ubóstwa na 100 mieszkańców
Źródło: Opracowanie własne

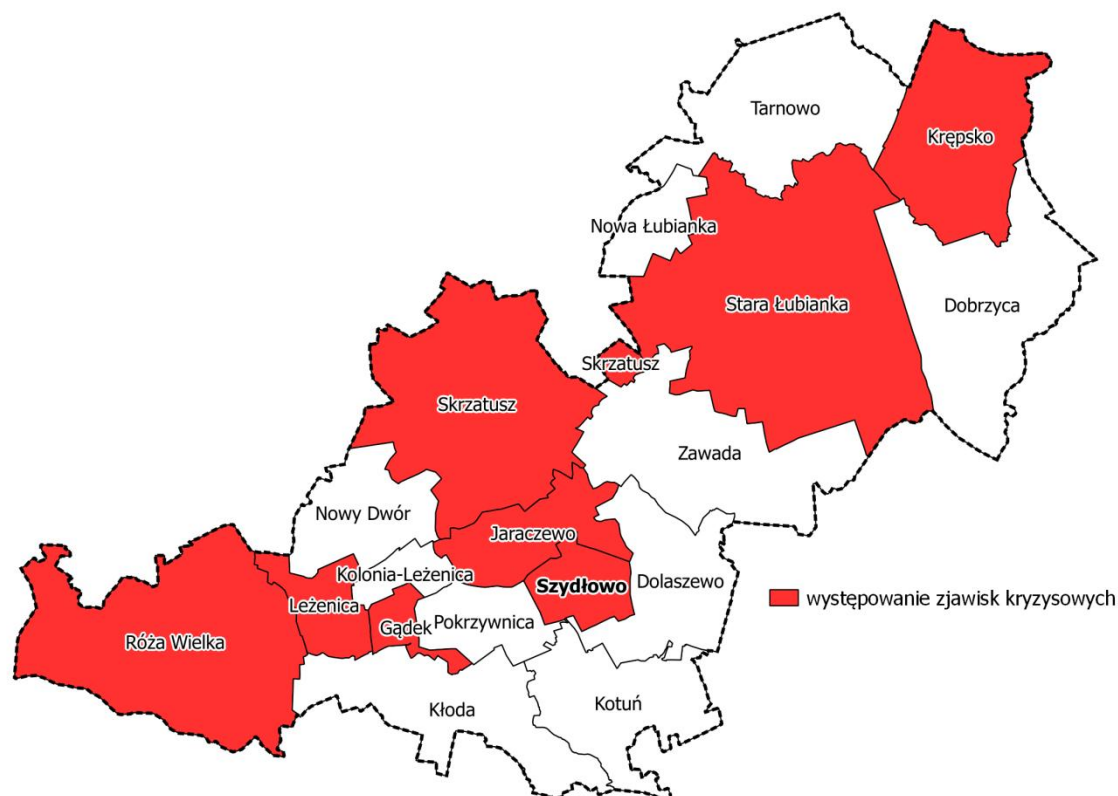
W przeliczeniu na 100 mieszkańców Niebieskie Karty wydano w Dolaszewie, Gądku, Jaraczewie, Kotuniu, Krępsku, Leżenicy, Róży Wielkiej, Skrzatuszu, Starej Łubiance, Szydłowie oraz Zawadzie. W Dobrzycy, Kłodzie, Kolonii Leżenicy, Nowej Łubiance, Nowym Dworze, Pokrzywnicy oraz Tarnowie nie odnotowano przypadków wydania Niebieskich Kart. Obszary na których wystąpiła sytuacja kryzysowa ilustruje rycina nr 13.

Gminny Program Rewitalizacji na lata 2016-2020 dla Gminy Szydłowo

Tabela 16. Liczba wydanych Niebieskich Kart na 100 mieszkańców

Lp.	Obszar zdegradowany	Liczba wydanych Niebieskich Kart na 100 mieszkańców
1.	Dobrzyca	0,00
2.	Dolaszewo	0,18
3.	Gądek	0,65
4.	Jaraczewo	0,26
5.	Kłoda	0,00
6.	Kotuń	0,13
7.	Krepsko	0,40
8.	Leżenica	0,53
9.	Kolonia Leżenica	0,00
10.	Nowa Łubianka	0,00
11.	Nowy Dwór	0,00
12.	Pokrzywnica	0,00
13.	Róża Wielka	0,21
14.	Skrzatusz	0,21
15.	Stara Łubianka	0,20
16.	Szydłowo	0,32
17.	Tarnowo	0,00
18.	Zawada	0,18
Średnia dla Gminy Szydłowo		0,18

Źródło: Gminny Ośrodek Pomocy Społecznej w Szydłowie



Rycina 12. Mapa przedstawiająca liczbę wydanych Niebieskich Kart na 100 mieszkańców

Źródło: Opracowanie własne

Gminny Program Rewitalizacji na lata 2016-2020 dla Gminy Szydłowo

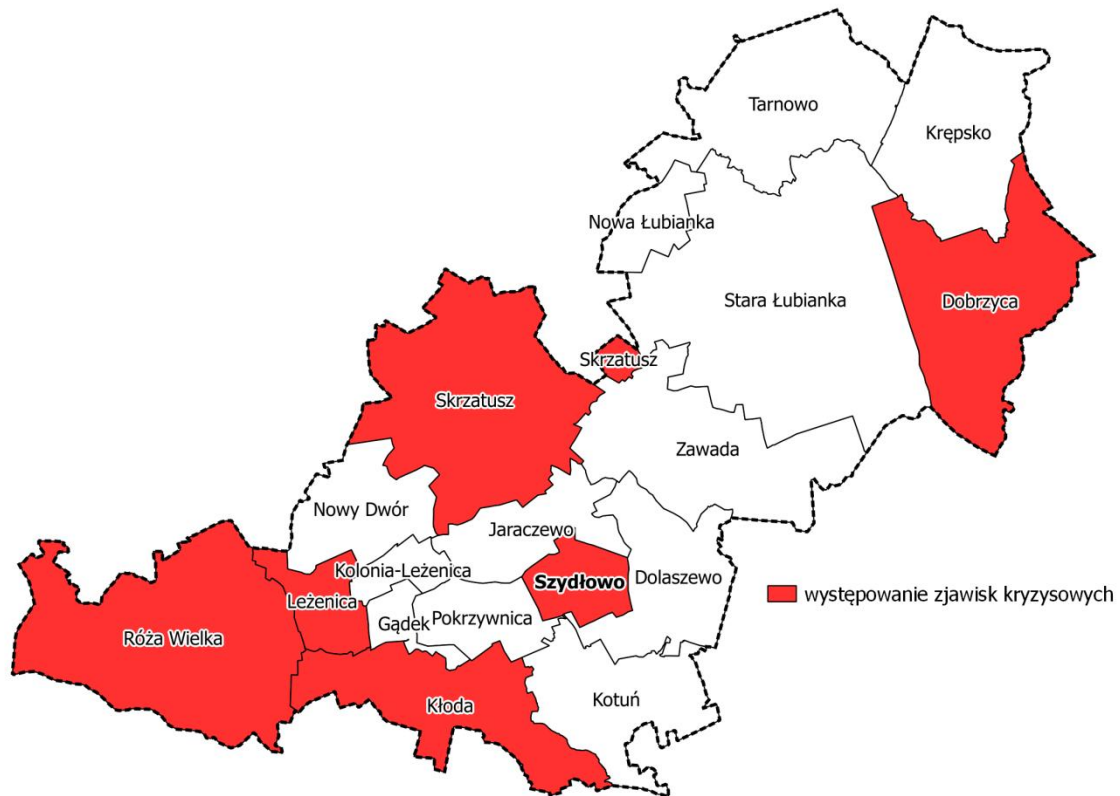
Sytuację kryzysową związaną z liczbą popełnionych przestępstw na 100 mieszkańców odnotowano w Dobrzycy (1,07), Kłodzie (2,44), Leżenicy (1,06) Róży Wielkiej (0,82) oraz Szydłowie (2,25). Wysokie natężenie zjawiska może pogłębiać zmniejszające się poczucie bezpieczeństwa wśród mieszkańców.

Tabela 17. Liczba przestępstw na 100 mieszkańców

Lp.	Obszar zdegradowany	Liczba przestępstw na 100 mieszkańców
1.	Dobrzyca	1,07
2.	Dolaszewo	0,45
3.	Gądek	0,65
4.	Jaraczewo	0,52
5.	Kłoda	2,44
6.	Kotuń	0,27
7.	Krępsko	0,80
8.	Leżenica	1,06
9.	Kolonia Leżenica	0,00
10.	Nowa Łubianka	0,77
11.	Nowy Dwór	0,36
12.	Pokrzywnica	0,00
13.	Róża Wielka	0,82
14.	Skrzatusz	1,69
15.	Stara Łubianka	0,53
16.	Szydłowo	2,25
17.	Tarnowo	0,70
18.	Zawada	0,36
	Średnia dla Gminy Szydłowo	0,82

Źródło: Posterunek Policji w Szydłowie

Występowanie zjawiska kryzysowego pod względem liczby przestępstw przypadających na 100 mieszkańców na obszarze zdegradowanym zobrazowane zostało na poniższej mapie.



Rycina 13. Mapa przedstawiająca liczbę przestępstw na 100 mieszkańców

Źródło: Opracowanie własne

8.8. Pomoc społeczna i bezpieczeństwo – podsumowanie

Liczba osób korzystających z pomocy społecznej w Gminie Szydłowo, porównując do województwa i powiatu, była na średnim poziomie, jednak biorąc pod uwagę obszar zdegradowany, sytuacja przedstawiała się znacznie gorzej. Szczególny problem zauważono w Gądku, Leżenicy, Róży Wielkiej i Skrzatuszu, gdzie wystąpiła największa koncentracja osób korzystających z pomocy społecznej. W związku z powyższym sytuacja wskazała, że obszary te zamieszkuje ludność objęta lub zagrożona wykluczeniem społecznym, bezradnością w życiu społecznym i zawodowym, a także ubóstwem, co wiązać należy z dysfunkcyjnością w tkance społecznej. Nie należy jednak łączyć kwestii związanych z pomocą społeczną z ilością przestępstw, gdyż w ogólnym ujęciu wskaźniki te się nie pokrywają.

Gminny Program Rewitalizacji na lata 2016-2020 dla Gminy Szydłowo

Tabela 18. Zestawienie wskaźników kryzysowych (1) delimitacji sfery społecznej z kategorii pomoc społeczna i bezpieczeństwo

Lp.	Wyznaczone obszary	Liczba osób bezrobotnych korzystających ze świadczeń socjalnych na 100 mieszkańców	Liczba osób korzystających ze świadczeń socjalnych ogółem na 100 mieszkańców	Liczba Wydanych Niebieskich Kart na 100 mieszkańców	Liczba osób korzystających ze świadczeń socjalnych z tytułu ubóstwa na 100 mieszkańców	Liczba przestępstw na 100 mieszkańców	Suma [5]
1.	Dobrzyca	0	0	0	1	1	1
2.	Dolaszewo	0	0	0	0	0	0
3.	Gądek	1	1	1	0	0	3
4.	Jaraczewo	1	1	1	0	0	3
5.	Kłoda	0	0	0	0	1	1
6.	Kotuń	0	0	0	1	0	1
7.	Krępsko	0	0	1	0	0	1
8.	Leżenica	1	1	1	0	1	4
9.	Kolonia Leżenica	0	0	0	0	0	0
10.	Nowa Łubianka	0	0	0	1	0	1
11.	Nowy Dwór	1	1	0	1	0	3
12.	Pokrzywnica	1	1	0	1	0	3
13.	Róża Wielka	1	1	1	0	1	4
14.	Skrzatusz	1	1	1	1	1	5
15.	Stara Łubianka	0	0	1	1	0	2
16.	Szydłowo	0	0	1	1	1	3
17.	Tarnowo	0	0	0	0	0	0
18.	Zawada	0	0	0	0	0	0

Źródło: Opracowanie własne

8.9. Edukacja i aktywność społeczna

W sołectwach Krępsko, Kolonia Leżenica w 2015 roku nie było osób przystępujących do sprawdzianu szóstoklasisty. Niższy od średniej dla Gminy wynik szóstoklasisty odnotowano w sołectwach Dobrzyca (44), Jaraczewo (49), Gądek (39), Jaraczewo (49), i Stara Łubianka (39%). W szczególności sytuacja kryzysowa miała miejsce w Gądku i Starej Łubiance, gdzie średni wynik wynosił zaledwie 39%.

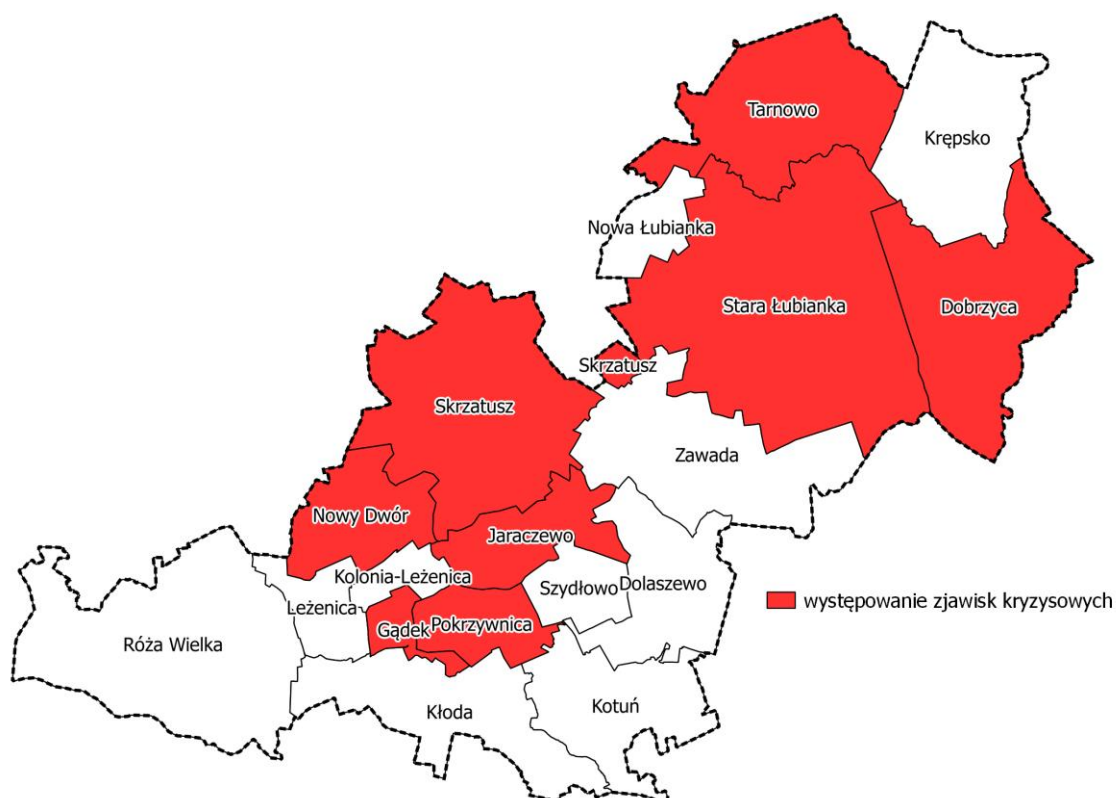
Tabela 19. Wyniki sprawdzianu szóstoklasisty [%] na obszarze zdegradowanym

Lp.	Obszar zdegradowany	Wyniki sprawdzianu szóstoklasisty %
1.	Dobrzyca	44
2.	Dolaszewo	57
3.	Gądek	39
4.	Jaraczewo	49
5.	Kłoda	57
6.	Kotuń	52
7.	Krępsko	-

Gminny Program Rewitalizacji na lata 2016-2020 dla Gminy Szydłowo

8.	Leżenica	77
9.	Kolonia Leżenica	-
10.	Nowa Łubianka	51
11.	Nowy Dwór	46
12.	Pokrzywnica	49
13.	Róża Wielka	51
14.	Skrzatusz	48
15.	Stara Łubianka	39
16.	Szydłowo	62
17.	Tarnowo	43
18.	Zawada	59
Średnia dla Gminy Szydłowo		51

Źródło: OKE Poznań



Rycina 14. Mapa przedstawiająca wyniki sprawdzianu szóstoklasisty

Źródło: Opracowanie własne

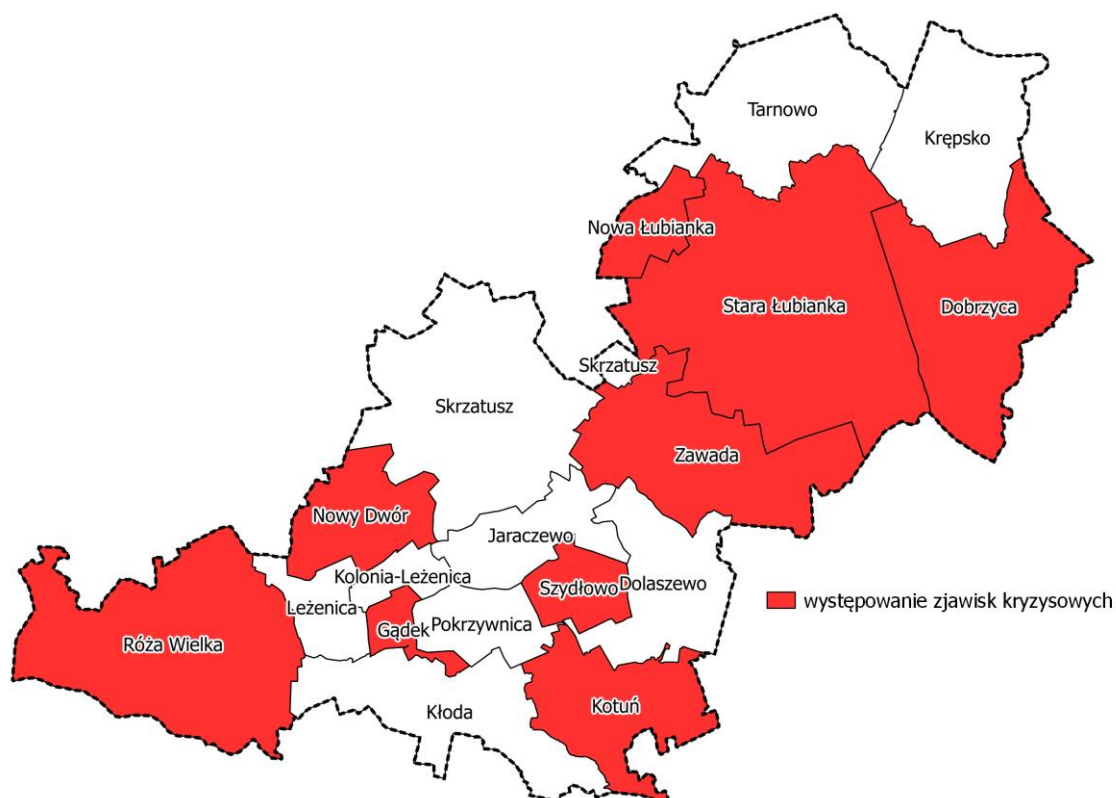
W sołectwach Kłoda, Kolonia Leżenica, Leżenica oraz w Tarnowie w roku 2015 nie było osób przystępujących do egzaminu gimnazjalnego. Poniżej średniego wyniku dla Gminy znalazły się pozostałe sołectwa z wyjątkiem Skrzatusza (57%). Najniższy wynik egzaminu gimnazjalnego odnotowano w Nowej Łubiance (41%).

Gminny Program Rewitalizacji na lata 2016-2020 dla Gminy Szydłowo

Tabela 20. Wyniki egzaminu gimnazjalnego [%] na obszarze zdegradowanym

Lp.	Obszar zdegradowany	Wyniki egzaminu gimnazjalnego [%]
1.	Dobrzyca	47
2.	Dolaszewo	65
3.	Gądek	48
4.	Jaraczewo	61
5.	Kłoda	-
6.	Kotuń	49
7.	Krępsko	57
8.	Leżenica	-
9.	Kolonia Leżenica	-
10.	Nowa Łubianka	41
11.	Nowy Dwór	46
12.	Pokrzywnica	59
13.	Róża Wielka	50
14.	Skrzatusz	57
15.	Stara Łubianka	46
16.	Szydłowo	49
17.	Tarnowo	-
18.	Zawada	45
	Średnia dla Gminy Szydłowo	51

Źródło: OKE Poznań



Rycina 15. Mapa przedstawiająca wyniki egzaminu gimnazjalnego

Źródło: Opracowanie własne

Gminny Program Rewitalizacji na lata 2016-2020 dla Gminy Szydłowo

Na obszarze Gminy Szydłowo zarejestrowanych było łącznie 28 organizacji pozarządowych, z których 12 znajdowało się na obszarze zdegradowanym. W Gądku, Kłodzie oraz Nowej Łubiance nie zarejestrowano żadnej organizacji.

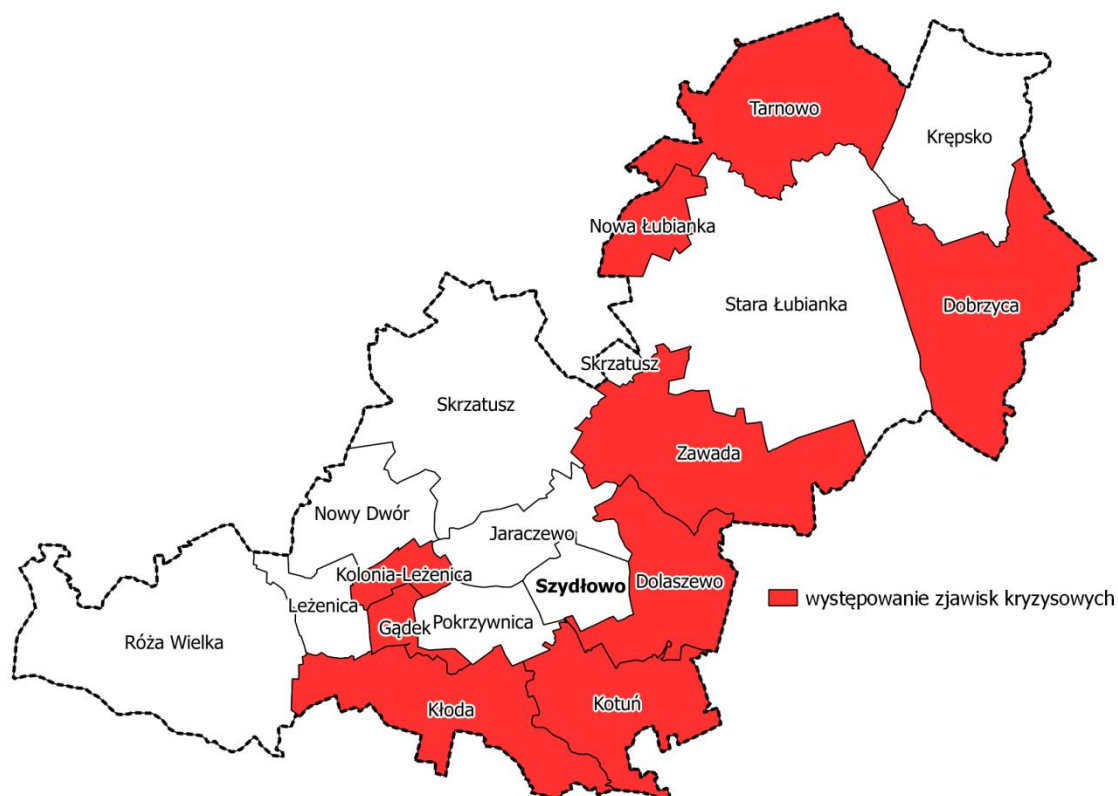
Tabela 21. Liczba organizacji pozarządowych na 100 mieszkańców

Lp.	Obszar zdegradowany	Liczba organizacji pozarządowych na 100 mieszkańców
1.	Dobrzyca	0,00
2.	Dolaszewo	0,09
3.	Gądek	0,00
4.	Jaraczewo	0,52
5.	Kłoda	0,00
6.	Kotuń	0,27
7.	Krępsko	0,40
8.	Leżenica	0,53
9.	Kolonia Leżenica	0,00
10.	Nowa Łubianka	0,00
11.	Nowy Dwór	0,71
12.	Pokrzywnica	0,96
13.	Róża Wielka	0,41
14.	Skrzatusz	0,42
15.	Stara Łubianka	0,33
16.	Szydłowo	0,75
17.	Tarnowo	0,00
18.	Zawada	0,00
	Średnia dla Gminy Szydłowo	0,30

Źródło: Gmina Szydłowo

Obszary znajdujące się w najgorszej sytuacji pod względem liczby organizacji pozarządowych przypadających na 100 mieszkańców charakteryzowały obszary – Tarnowo, Nowa Łubianka, Dobrzyca, Zawada, Dolaszewo, Kolonia-Leżenica, Gądek, Kłoda, Kotuń, przedstawia to rycina poniżej.

Gminny Program Rewitalizacji na lata 2016-2020 dla Gminy Szydłowo



Rycina 16. Mapa przedstawiająca liczbę organizacji

Zródło: Opracowanie własne

Frekwencja samorządowa była niższa od średniej w Gminie w 8 sołectwach – Dobrzyca (44,78), Dolaszewie (54,86), Kotuniu (54,86), Krępsku (44,78), Nowej Łubiance (53,09), Róży Wielkiej (53,68%), Skrzatuszu (51,42%) oraz Starej Łubiance (53,09%).

Tabela 22. Frekwencja samorządowa na obszarze zdegradowanym

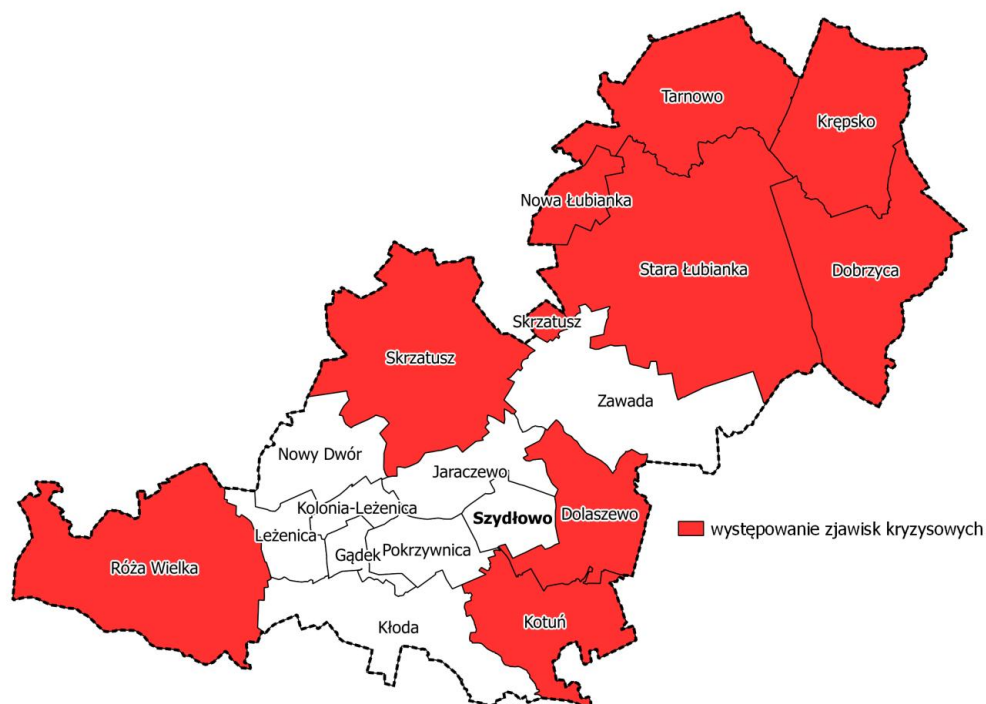
Lp.	Obszar zdegradowany	Frekwencja samorządowa
1.	Dobrzyca	44,78
2.	Dolaszewo	54,86
3.	Gądek	62,85
4.	Jaraczewo	58,44
5.	Kłoda	62,85
6.	Kotuń	54,86
7.	Krępsko	44,78
8.	Leżenica	62,85
9.	Kolonia Leżenica	58,44
10.	Nowa Łubianka	53,09
11.	Nowy Dwór	62,85
12.	Pokrzywnica	62,85
13.	Róża Wielka	53,68
14.	Skrzatusz	51,42

Gminny Program Rewitalizacji na lata 2016-2020 dla Gminy Szydłowo

15.	Stara Łubianka	53,09
16.	Szydłowo	58,44
17.	Tarnowo	53,09
18.	Zawada	58,44
Średnia dla Gminy Szydłowo		56,20

Źródło: PKW

Obszary, które dotyka najniższa samorządowa frekwencja wyborcza zilustrowane zostały na poniższej rycinie.



Rycina 17. Mapa przedstawiająca frekwencję samorządową

Źródło: Opracowanie własne

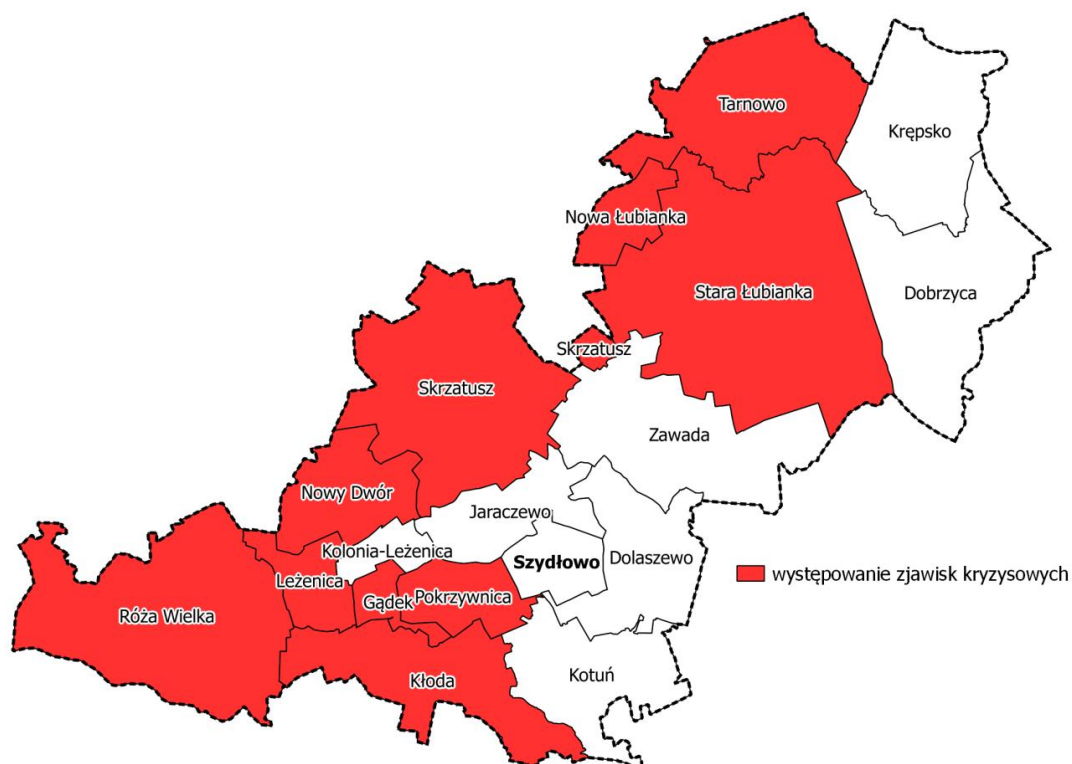
Biorąc pod uwagę frekwencję parlamentarną była ona niższa od średniej dla Gminy w sołectwach – Gądek (37,68), Kłoda (37,68), Leżenica (37,68), Nowy Dwór (37,68), Pokrzywnica (37,68), Róży Wielkiej (39,75), Skrzatusz (36,30), Stara Łubianka (41,22) oraz Tarnowo (41,22).

Gminny Program Rewitalizacji na lata 2016-2020 dla Gminy Szydłowo

Tabela 23. Frekwencja parlamentarna

Lp.	Obszar zdegradowany	Frekwencja parlamentarna
1.	Dobrzyca	46,69
2.	Dolaszewo	54,78
3.	Gądek	37,68
4.	Jaraczewo	45,80
5.	Kłoda	37,68
6.	Kotuń	54,78
7.	Krepsko	46,69
8.	Leżenica	37,68
9.	Kolonia Leżenica	45,80
10.	Nowa Łubianka	41,22
11.	Nowy Dwór	37,68
12.	Pokrzywnica	37,68
13.	Róża Wielka	39,75
14.	Skrzatusz	36,30
15.	Stara Łubianka	41,22
16.	Szydłowo	45,80
17.	Tarnowo	41,22
18.	Zawada	45,80
Średnia dla Gminy Szydłowo		43,01

Źródło: PKW



Rycina 18. Mapa przedstawiająca frekwencję parlamentarną

Źródło: Opracowanie własne

8.10. Edukacja i aktywność społeczna podsumowanie

Warunki edukacyjnej wyrażone wskaźnikami wyników sprawdzianu szóstoklasisty oraz egzaminu gimnazjalnego są niższe niż w regionie. Istotną rolę w rozwoju Gminy powinna pełnić edukacja, która przyczynia się do budowania kapitału społecznego, a w efekcie do poprawy jakości życia mieszkańców. Niskie wyniki szczególnie sprawdzianu szóstoklasisty, wskazują na niski kapitał społeczny osób młodych. Aktywność społeczna w skali lokalnej mierzona wynikami samorządowymi jest wyższa w stosunku do powiatu i województwa co może wiązać się z chęcią w życiu społeczności lokalnej, jednak nie odzwierciedla tego liczba organizacji pozarządowych. Z kolei frekwencja parlamentarna była znacznie niższa w porównaniu do regionu. Uwarunkowania te prowadzą do utrwalania i pogłębiania niekorzystnych postaw społecznych. Rozwiązaniem na zdiagnozowane problemy, może być stworzenie odpowiedniej oferty edukacyjnej i kulturalnej, która zaangażowała i pobudziłaby mieszkańców jak i poprawiła warunki integracji społeczeństwa.

Tabela 24. Zestawienie wskaźników kryzysowych (1) delimitacji sfery społecznej z kategorii pomoc edukacja i aktywność społeczna

Lp.	Wyznaczone obszary	Wynik sprawdzianu szóstoklasisty	Wynik egzaminu gimnazjalnego	Frekwencja samorządowa	Frekwencja parlamentarna	Suma [4]
1.	Dobrzyca	1	1	1	0	3
2.	Dolaszewo	0	0	1	0	1
3.	Gądek	1	-	0	1	2
4.	Jaraczewo	1	0	0	0	1
5.	Kłoda	0	-	0	1	1
6.	Kotuń	0	1	1	0	2
7.	Krępsko	1	0	1	0	2
8.	Leżenica	0	-	0	1	1
9.	Kolonia	1	1	0	0	2
10.	Nowa	1	-	1	1	3
11.	Nowy Dwór	1	1	0	1	3
12.	Pokrzywnica	1	0	0	1	2
13.	Róża Wielka	1	1	1	1	4
14.	Skrzatusz	1	0	1	1	3
15.	Stara	1	1	1	1	4
16.	Szydłowo	0	1	0	0	1
17.	Tarnowo	1	1	1	1	4
18.	Zawada	0	1	0	0	1

Źródło: Opracowanie własne

8.11. Liczba podmiotów gospodarczych

Sytuacja kryzysowa miała miejsce w 10 sołectwach, liczba zarejestrowanych podmiotów gospodarczych wg rejestru REGON na 100 była niższa od średniej dla Gminy w Gądku (0,00), Kotuniu (4,03), Leżenicy (2,66), Kolonii Leżenicy (0,00), Nowej Łubiance (3,85), Nowym Dworze (3,20), Pokrzywnicy (4,81), Róży Wielkiej (3,49), Skrzatuszu (4,23) oraz Starej Łubiance (4,92).

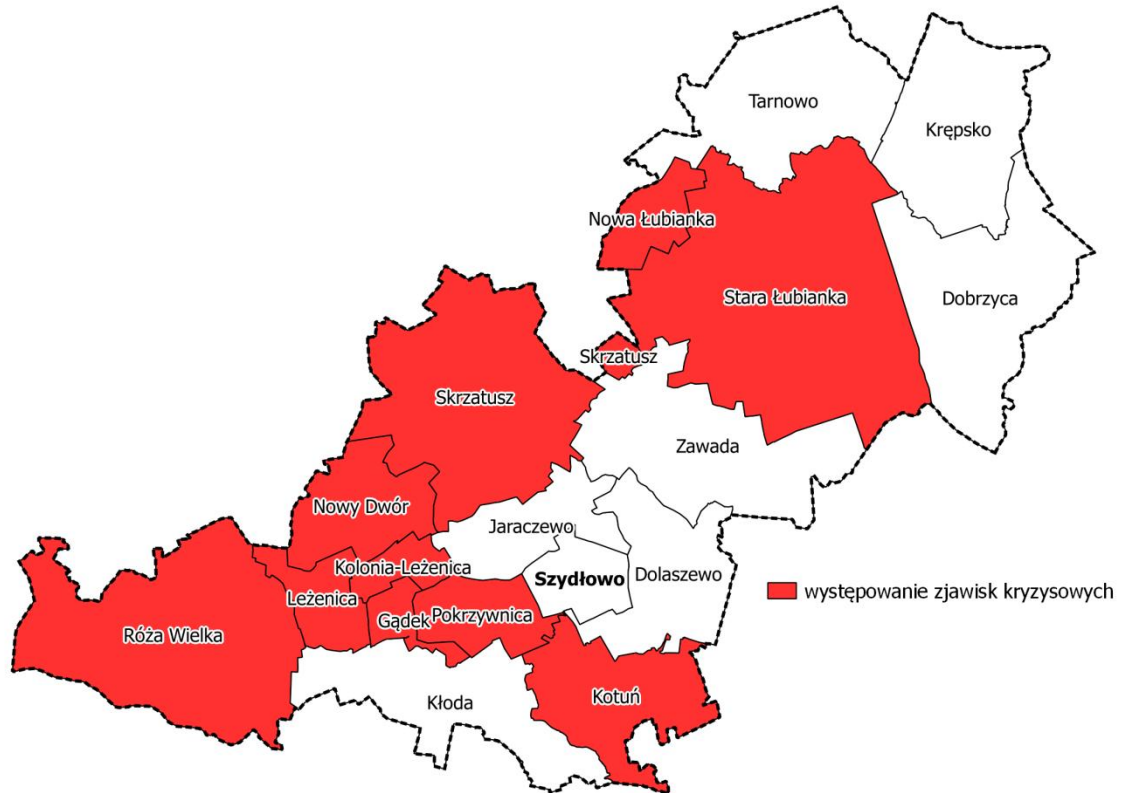
Tabela 25. Liczba zarejestrowanych podmiotów gospodarczych wg rejestru REGON na 100 mieszkańców

Lp.	Obszar zdegradowany	Liczba zarejestrowanych podmiotów gospodarczych wg rejestru REGON na 100 mieszkańców
1.	Dobrzyca	10,49
2.	Dolaszewo	11,66
3.	Gądek	0,00
4.	Jaraczewo	7,47
5.	Kłoda	5,69
6.	Kotuń	4,03
7.	Krępsko	9,96
8.	Leżenica	2,66
9.	Kolonia Leżenica	0,00
10.	Nowa Łubianka	3,85
11.	Nowy Dwór	3,20
12.	Pokrzywnica	4,81
13.	Róża Wielka	3,49
14.	Skrzatusz	4,23
15.	Stara Łubianka	4,92
16.	Szydłowo	6,33
17.	Tarnowo	9,09
18.	Zawada	6,83
	Średnia dla Gminy Szydłowo	5,48

Źródło: Opracowanie własne na podstawie REGON

Poniższa mapa ilustruje obszary, na których występują zjawiska kryzysowe w odniesieniu do liczby zarejestrowanych podmiotów gospodarczych wg rejestru REGON na 100 mieszkańców.

Gminny Program Rewitalizacji na lata 2016-2020 dla Gminy Szydłowo



Rycina 19. Mapa przedstawiająca liczbę zarejestrowanych podmiotów gospodarczych wg rejestru REGON na 100 mieszkańców
Źródło: Opracowanie własne

W przeciągu 3 ostatnich lat zarejestrowano 219 podmiotów gospodarczych, w tym samym czasie zamknięto 283. Natomiast w porównując sytuację w Gminie 4 sołectwa odznaczyły się sytuacją kryzysową – Dobrzyca (1,14), Kłoda (7,00), Krępsko (1,11) oraz Róża Wielka (1,29).

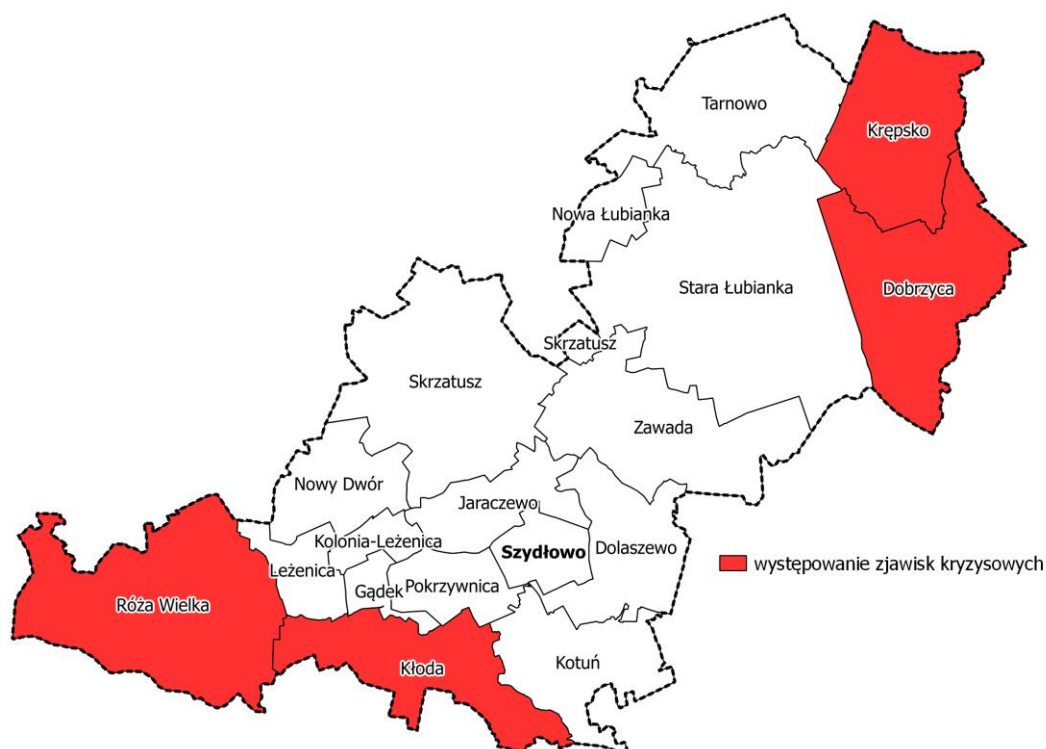
Tabela 26. Liczba zamkniętych na liczbę nowo otwartych podmiotów gospodarczych wg rejestru REGON na 100 mieszkańców

Lp.	Obszar zdegradowany	Liczba zamkniętych na liczbę nowo otwartych podmiotów gospodarczych w ostatnich 3 latach wg REGON przypadająca na 100 mieszkańców
1.	Dobrzyca	1,14
2.	Dolaszewo	0,66
3.	Gądek	0,00
4.	Jaraczewo	0,75
5.	Kłoda	7,00
6.	Kotuń	1,07
7.	Krępsko	1,11
8.	Leżenica	1,00
9.	Kolonia Leżenica	0,00
10.	Nowa Łubianka	0,50
11.	Nowy Dwór	1,00
12.	Pokrzywnica	1,00

Gminny Program Rewitalizacji na lata 2016-2020 dla Gminy Szydłowo

13.	Róża Wielka	1,29
14.	Skrzatusz	0,87
15.	Stara Łubianka	0,78
16.	Szydłowo	0,47
17.	Tarnowo	0,40
18.	Zawada	0,55
Średnia dla Gminy Szydłowo		1,09

Źródło: Opracowanie własne na podstawie REGON



Rycina 20. Mapa przedstawiająca liczbę zamkniętych na liczbę nowo otwartych podmiotów gospodarczych w ostatnich 3 latach wg REGON przypadającą na 100 mieszkańców

Źródło: Opracowanie własne

8.12. Sfera gospodarcza – podsumowanie

Gmina Szydłowo charakteryzowała się niskim poziomem aktywności gospodarczej co jest charakterystyczne dla gmin wiejskich, których funkcjonowanie było oparte na Państwowych Gospodarstwach Rolnych. Dowodem tego była niewielka ilość zarejestrowanych podmiotów gospodarczych według REGON. W Gminie na 100 osób przypadało w przybliżeniu 5 podmiotów gospodarczych natomiast w województwie 14, a w powiecie 15. W odniesieniu do całej Gminy więcej działalności gospodarczych zamknięto niż otwarto, co oznacza słabą kondycję przedsiębiorstw,

Gminny Program Rewitalizacji na lata 2016-2020 dla Gminy Szydłowo

ogranicza dochody do budżetu, jak i generuje negatywne zjawiska społeczne. Niska przedsiębiorczość powoduje namnażanie negatywnych wzorców czego odbiciem jest funkcjonowanie m.in. nieefektywnego rolnictwa niedostosowanego do współczesnych warunków gospodarczych oraz brak rozwoju nowych i innowacyjnych inicjatyw gospodarczych.

Tabela 27. Zestawienie wskaźników kryzysowych (1) delimitacji sfery gospodarczej

Lp.	Wyznaczone obszary	Liczba zarejestrowanych podmiotów gospodarczych wg REGON na 100 mieszkańców	Liczba zamkniętych podmiotów gospodarczych przypadająca na nowopowstałe w ostatnich 3 latach na 100 mieszkańców	Suma [2]
1.	Dobrzyca	0	1	1
2.	Dolaszewo	0	0	0
3.	Gądek	1	0	1
4.	Jaraczewo	0	0	0
5.	Kłoda	0	1	1
6.	Kotuń	1	0	1
7.	Krępsko	0	1	1
8.	Leżenica	1	0	1
9.	Kolonia	1	0	1
10.	Nowa Łubianka	1	0	1
11.	Nowy Dwór	1	0	1
12.	Pokrzywnica	1	0	1
13.	Róża Wielka	1	1	2
14.	Skrzatusz	1	0	1
15.	Stara Łubianka	1	0	1
16.	Szydłowo	0	0	0
17.	Tarnowo	0	0	0
18.	Zawada	0	0	0

Źródło: Opracowanie własne

8.13. Liczba dzieci w wieku 3-6 lat przypadająca na 1 miejsce w przedszkolu

W 5 sołectwach wystąpiło przekroczenie średniej ilości dzieci przypadających na 1 miejsce w przedszkolu przy uwzględnieniu rejonizacji przedszkolnej. Zaliczyły się do nich Dolaszewo (2,58), Gądek (2,58), Jaraczewo (2,58), Kłoda (2,58), Kotuń (2,58), Leżenica (2,58), Kolonia Leżenica (2,58), Nowy Dwór (2,58), Pokrzywnica (2,58), Róża Wielka (2,58), Zawada (2,58). Natomiast w Skrzatuszu liczba ta była poniżej 1 miejsca (0,64).

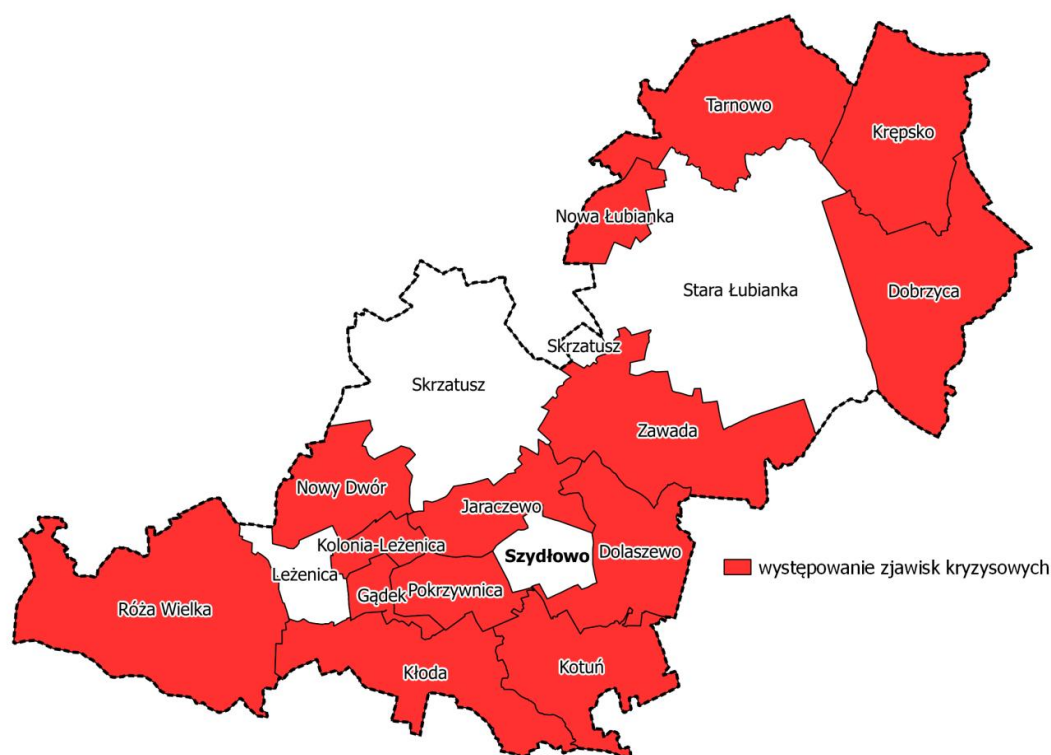
Tabela 28. Liczba dzieci w wieku 3-6 lat przypadająca na 1 miejsce w przedszkolu

Lp.	Obszar zdegradowany	Liczba dzieci w wieku 3-6 lat przypadająca na 1 miejsce w przedszkolu
1.	Dobrzyca	1,37
2.	Dolaszewo	2,58
3.	Gądek	2,58
4.	Jaraczewo	2,58
5.	Kłoda	2,58

Gminny Program Rewitalizacji na lata 2016-2020 dla Gminy Szydłowo

6.	Kotuń	2,58
7.	Krepsko	1,37
8.	Leżenica	2,58
9.	Kolonia Leżenica	2,58
10.	Nowa Łubianka	1,37
11.	Nowy Dwór	2,58
12.	Pokrzywnica	2,58
13.	Róża Wielka	2,58
14.	Skrzatusz	0,64
15.	Stara Łubianka	1,37
16.	Szydłowo	2,58
17.	Tarnowo	1,37
18.	Zawada	2,58
Średnia dla Gminy Szydłowo		2,14

Źródło: Gmina Szydłowo



Rycina 21. Mapa przedstawiająca liczbę Liczba dzieci w wieku 3-6 lat przypadająca na 1 miejsce

Źródło: Opracowanie własne

8.14. Obszar objęty Miejscowym Planem Zagospodarowania Przestrzennego

Powierzchnia objęta Miejscowym Planem Zagospodarowania Przestrzennego dla całej Gminy Szydłowo wynosi średnio 1,03%. Sołectwa takie jak Gądek, Kłoda, Nowa Łubianka, Nowy Dwór, Róża Wielka nie zostały objęte Miejscowym Planem Zagospodarowania Przestrzennego, natomiast

Gminny Program Rewitalizacji na lata 2016-2020 dla Gminy Szydłowo

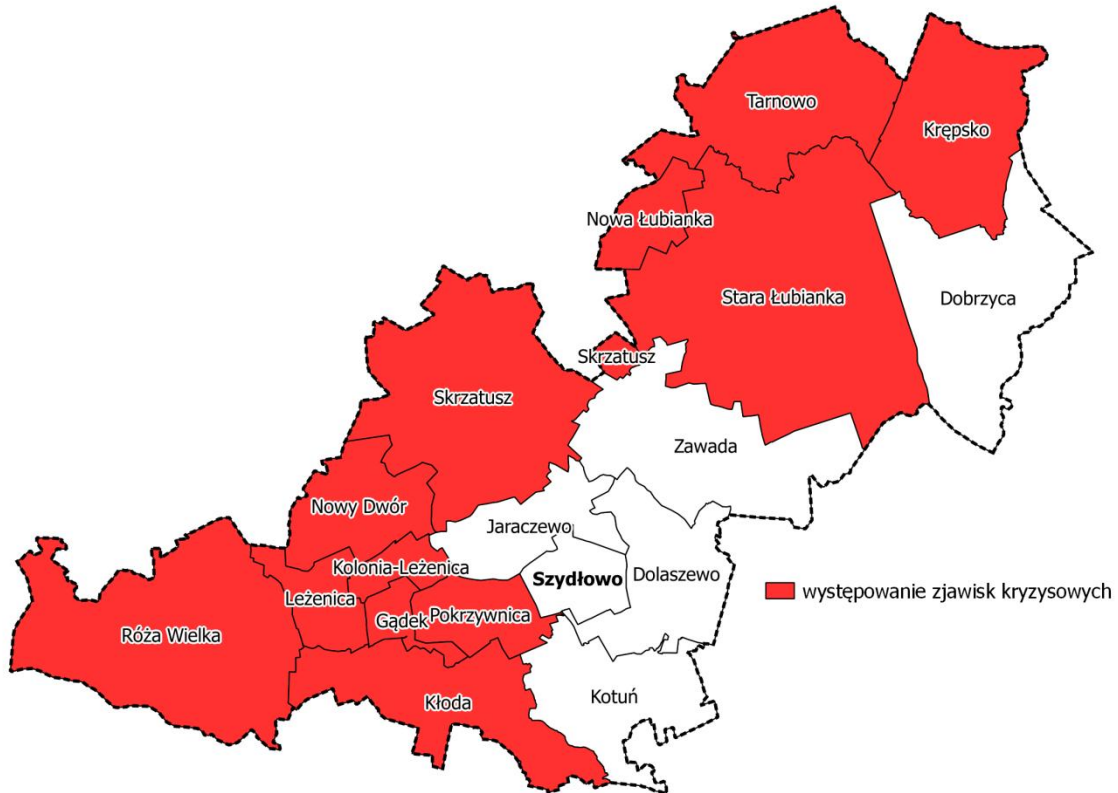
procentowy udział tego Planu wynosił w Leżeniczy (0,08), Skrzatuszu (0,29), Starej Łubiance (0,31) i Tarnowie (0,22) był niższy od średniego poziomu dla Gminy Szydłowo. W związku z tym w porównaniu do warunków w całej Gminie wskazane sołectwa wykazały gorszą sytuację uwzględniając politykę przestrzenną Gminy.

Tabela 29. Procentowy udział objęty Miejscowym Planem Zagospodarowania Przestrzennego

Lp.	Obszar zdegradowany	% powierzchni objęty Miejscowym Planem Zagospodarowania Przestrzennego
1.	Dobrzyca	2,26
2.	Dolaszewo	4,98
3.	Gądek	0
4.	Jaraczewo	1,26
5.	Kłoda	0
6.	Kotuń	2,02
7.	Krępsko	0,22
8.	Leżenica	0,08
9.	Kolonia Leżenica	0
10.	Nowa Łubianka	0
11.	Nowy Dwór	0
12.	Pokrzywnica	0
13.	Róża Wielka	0
14.	Skrzatusz	0,29
15.	Stara Łubianka	0,31
16.	Szydłowo	4,86
17.	Tarnowo	0,22
18.	Zawada	1,99
	Średnia dla Gminy Szydłowo	1,03

Źródło: Urząd Gminy Szydłowo

Mapa poniżej obrazuje, które z obszarów w najmniejszym stopniu objęte są Miejscowym Planem Zagospodarowania Przestrzennego.



Rycina 22. Mapa przedstawiająca procentowy udział objęty Miejscowym Planem Zagospodarowania Przestrzennego
Źródło: Opracowanie własne

8.15. Sfera przestrzenno-funkcjonalna – podsumowanie

Edukacja przedszkolna stanowi usługę świadczoną przez Samorzady Gminne, występujące ograniczenia o zróżnicowanym podłożu ograniczają funkcjonalność tej dziedziny. Biorąc pod uwagę liczbę osób w wieku od 3-6 lat przypadających na 1 miejsce w przedszkolu w całej Gminie, nie istniała wystarczająca liczba miejsc pokrywających zapotrzebowanie, gdyż na 225 miejsc w przedszkolach publicznych przypadało 393 dzieci w wieku od 3-6 lat. Szczególnie zła sytuacja miała miejsce w większości jednostek funkcjonalnych obszaru zdegradowanego. W przypadku powierzchni objętej Miejscowym Planem Zagospodarowania Przestrzennego obszar ten wyniósł zaledwie 1,03%. W związku z powyższym można mówić o pewnej dysfunkcyjności Gminy a w szczególności obszarów zdegradowanych względem planowania zagospodarowania przestrzennego i zagospodarowania.

Gminny Program Rewitalizacji na lata 2016-2020 dla Gminy Szydłowo

Tabela 30. Zestawienie wskaźników kryzysowych (1) delimitacji sfery przestrzenno-funkcjonalnej

Lp.	Wyznaczone obszary	Liczba dzieci w wieku 3-6 przypadająca na 1 miejsce w przedszkolu	% obszaru objętego Planem Zagospodarowania Przestrzennego	Suma [2]
1.	Dobrzyca	1	0	1
2.	Dolaszewo	0	0	0
3.	Gądek	0	1	1
4.	Jaraczewo	0	0	0
5.	Kłoda	0	1	1
6.	Kotuń	0	0	0
7.	Krępsko	1	1	2
8.	Leżenica	0	1	1
9.	Kolonia	0	1	1
10.	Nowa Łubianka	1	1	2
11.	Nowy Dwór	0	1	1
12.	Pokrzywnica	0	1	1
13.	Róża Wielka	0	1	1
14.	Skrzatusz	1	1	2
15.	Stara Łubianka	1	1	2
16.	Szydłowo	0	0	0
17.	Tarnowo	1	1	2
18.	Zawada	0	0	0

Źródło: Opracowanie własne

8.16. Dostępność do instalacji techniczno-sanitarnych

Sołectwa takie jak Krępsko, Nowa Łubianka oraz Tarnowo posiadały niższy procentowy poziom skanalizowania. Pozostałe sołectwa zdegradowane wykazują wartości większe od średniej dla Gminy.

Tabela 31. Procentowy udział budynków przyłączonych do sieci wodociągowej

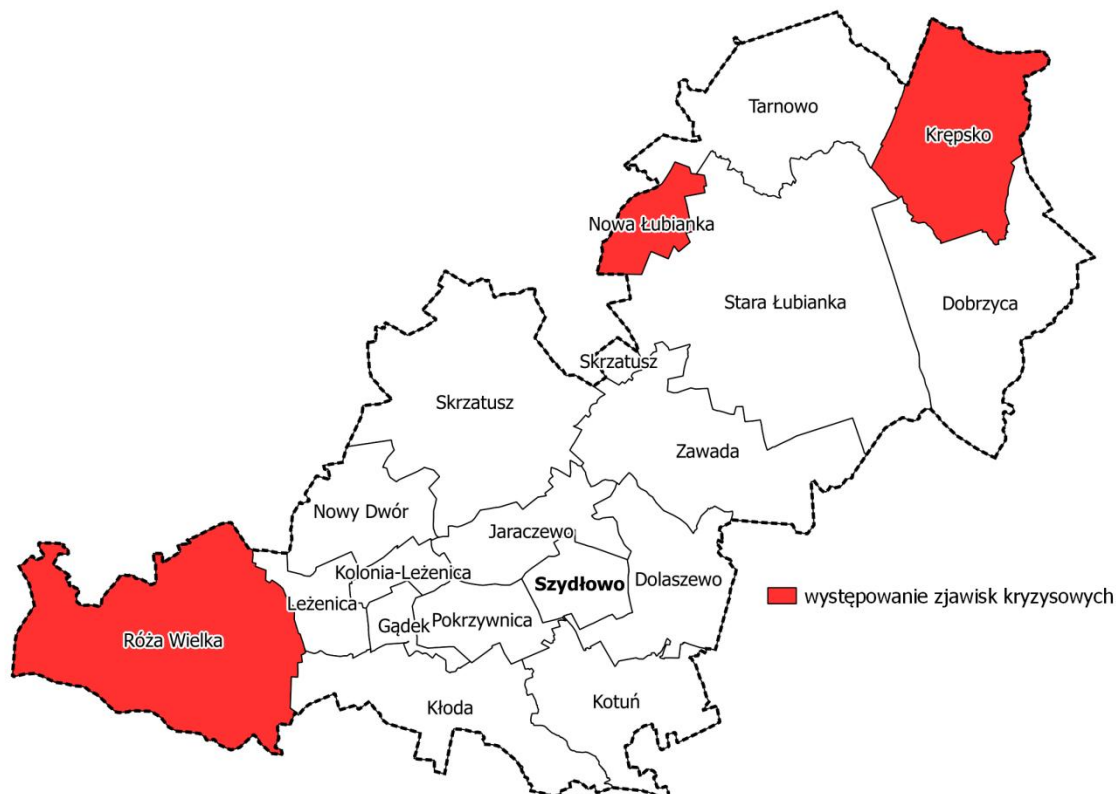
Lp.	Obszar zdegradowany	% budynków przyłączonych do sieci wodociągowej
1.	Dobrzyca	100
2.	Dolaszewo	100
3.	Gądek	100
4.	Jaraczewo	100
5.	Kłoda	90
6.	Kotuń	90
7.	Krępsko	85
8.	Leżenica	100
9.	Kolonia Leżenica	100
10.	Nowa Łubianka	80
11.	Nowy Dwór	100
12.	Pokrzywnica	100
13.	Róża Wielka	80
14.	Skrzatusz	95
15.	Stara Łubianka	100
16.	Szydłowo	100

Gminny Program Rewitalizacji na lata 2016-2020 dla Gminy Szydłowo

17.	Tarnowo	0
18.	Zawada	90
Średnia dla Gminy Szydłowo		89,44

Źródło: Urząd Gminy Szydłowo

Za obszary zjawisk kryzysowych przyjęto sołectwa, gdzie udział budynków przyłączonych do sieci wodociągowej osiągał wartość 80% (rycina 43).



Rycina 23. Mapa przedstawiająca procentowy udział budynków przyłączonych do sieci wodociągowej

Źródło: Opracowanie własne

Gminny Program Rewitalizacji na lata 2016-2020 dla Gminy Szydłowo

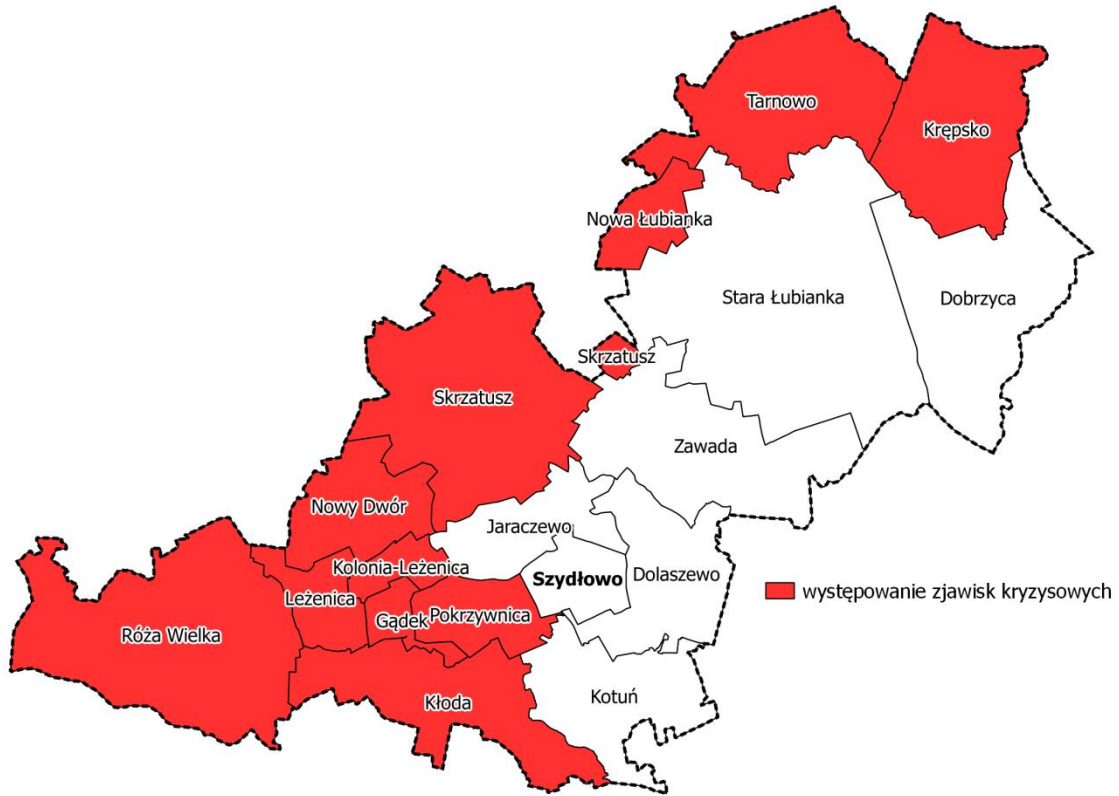
W sołectwach Gądek, Kłoda, Krępsko, Leżenica, Kolonia Leżenica, Nowa Łubianka, Nowy Dwór, Pokrzywnica, Róża Wielka, Skrzatusz, Tarnowo nie istnieje sieć kanalizacyjna. Jedynie w sołectwie Jaraczewo 90% budynków zostało przyłączone do sieci kanalizacyjnej, w Kotuniu, Starej Łubiance, Szydłowie ich współczynnik wyniósł 80%.

Tabela 32. Procentowy udział budynków przyłączonych do sieci kanalizacyjnej

Lp.	Obszar zdegradowany	% budynków przyłączonych do sieci kanalizacyjnej
1.	Dobrzyca	40
2.	Dolaszewo	75
3.	Gądek	0
4.	Jaraczewo	90
5.	Kłoda	0
6.	Kotuń	80
7.	Krępsko	0
8.	Leżenica	0
9.	Kolonia Leżenica	0
10.	Nowa Łubianka	0
11.	Nowy Dwór	0
12.	Pokrzywnica	0
13.	Róża Wielka	0
14.	Skrzatusz	0
15.	Stara Łubianka	80
16.	Szydłowo	80
17.	Tarnowo	0
18.	Zawada	30
Średnia dla Gminy Szydłowo		26,38

Źródło: Urząd Gminy Szydłowo

Jedynie na obszarach Dobrzyca, Dolaszewo, Jaraczewo, Kotuń, Stara Łubianka oraz Szydłowo budynki zostały przyłączone do sieci kanalizacyjnej. Pozostałe obszary nie zostały jeszcze ujęte przyłączeniem, obrazuje to poniższa rycina.



Rycina 24. Mapa przedstawiająca procentowy udział budynków przyłączonych do sieci kanalizacyjnej
Źródło: Opracowanie własne

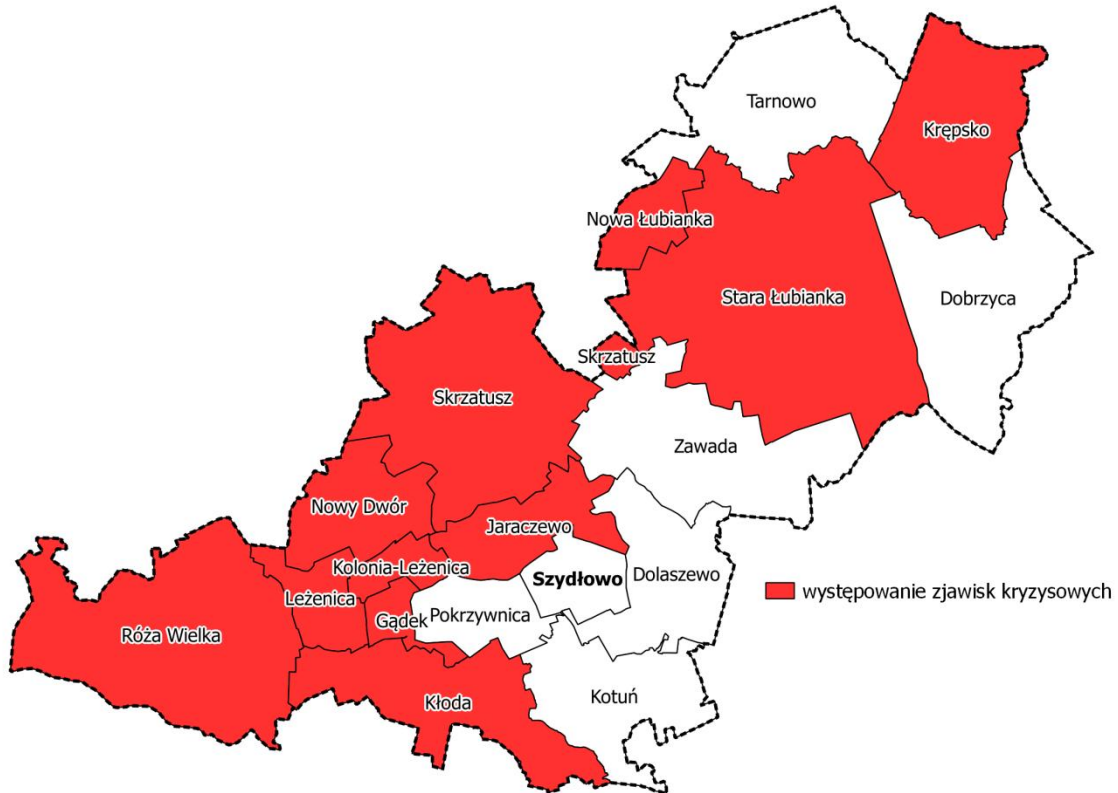
8.17. Liczba oddanych do użytkowania budynków w ciągu 3 lat

Sołectwa takie jak Gądek, Jaraczewo, Kłoda, Krępsko, Leżenica, Kolonia Leżenica, Nowy Dwór Róża Wielka, Skrzatusz, Stara Łubianka posiadają niższe wartości względem średniej dla całej Gminy Szydłowo, która wynosi 7,72.

Tabela 33. Liczba oddanych do użytkowania budynków mieszkalnych

Lp.	Obszar zdegradowany	Liczba oddanych do użytkowania budynków mieszkalnych w ostatnich 3 latach
1.	Dobrzyca	12
2.	Dolaszewo	14
3.	Gądek	0
4.	Jaraczewo	5
5.	Kłoda	4
6.	Kotuń	14
7.	Krępsko	5
8.	Leżenica	1
9.	Kolonia Leżenica	1
10.	Nowa Łubianka	1
11.	Nowy Dwór	0
12.	Pokrzywnica	8
13.	Róża Wielka	1
14.	Skrzatusz	7
15.	Stara Łubianka	5
16.	Szydłowo	33
17.	Tarnowo	8
18.	Zawada	20
Średnia dla Gminy Szydłowo		7,72

Źródło: Urząd Gminy Szydłowo



Rycina 25. Mapa przedstawiająca liczbę oddanych do użytkowania budynków mieszkalnych

Źródło: Opracowanie własne

8.18. Sfera techniczna – podsumowanie

Poziom zwodociągowania Gminy Szydłowo jest na poziomie porównywalnym do tendencji w regionie wielkopolskim, natomiast jego stan sieci objawiał się wysokim poziomem amortyzacji. Bardzo uciążliwy jest niski udział sieci kanalizacyjnej. Wiąże się to z wieloma problemami i oddziałuje negatywnie na pozostałe sfery w tym szczególnie na sferę środowiskową. Wiąże się to również z poziomem życia mieszkańców i z ograniczoną dostępnością do podstawowej infrastruktury technicznej jaką jest sieć kanalizacyjna. Dodatkowo, przy dużym udziale sieci wodociągowej i niewystarczającej sieci kanalizacyjnej powstaje problem obecności i utylizacji ścieków. Problemem tym szczególnie dotknięte były sołectwa obszaru zdegradowanego, gdyż jedynie Stara Łubianka posiadała infrastrukturę kanalizacyjną.

Jeżeli chodzi o wskaźnik związany z liczbą oddanych budynków w ciągu ostatnich 3 lat, zauważyć można znaczny wzrost. W tym czasie w Gminie oddano do użytku 139 budynków, co wiąże się z rozwojem suburbanizacji. Jednak w całym obszarze zdegradowanym takich budynków oddano zaledwie 19, wskazuje to na małe zainteresowanie wyboru tych sołectw jako miejsca do życia.

Gminny Program Rewitalizacji na lata 2016-2020 dla Gminy Szydłowo

Tabela 34. Zestawienie wskaźników kryzysowych (1) delimitacji sfery technicznej

Lp.	Wyznaczone obszary	% budynków przyłączonych do sieci wodociągowej	% budynków przyłączonych do sieci wodociągowej	Liczba oddanych budynków mieszkalnych w ciągu ostatnich 3 lat	Suma [3]
1.	Dobrzyca	0	0	0	0
2.	Dolaszewo	0	0	0	0
3.	Gądek	0	1	1	2
4.	Jaraczewo	0	0	1	1
5.	Kłoda	0	1	1	2
6.	Kotuń	0	0	0	0
7.	Krępsko	1	1	1	3
8.	Leżenica	0	1	1	2
9.	Kolonia	0	1	1	2
10.	Nowa	1	1	1	3
11.	Nowy Dwór	0	1	1	2
12.	Pokrzywnica	0	1	0	0
13.	Róża Wielka	1	1	1	3
14.	Skrzatusz	0	1	1	2
15.	Stara	0	0	1	1
16.	Szydłowo	0	0	0	0
17.	Tarnowo	1	1	0	2
18.	Zawada	0	0	0	0

Źródło: Opracowanie własne

Biorąc pod uwagę masę wyrobów zawierających azbest w wydzielonym obszarze zdegradowanym zaznaczyła się na poziomie 820 ton co stanowi 60,5% ogólnej ilości¹⁶. W sześciu z ośmiu sołectw OZ wartość wskaźnika przekroczyła średnią dla całej Gminy. Są to sołectwa takie jak: Gądek (48,23), Kłoda (26,56), Nowa Łubianka (37,88), Nowy Dwór (30,46), Róża Wielka (25,06) i Skrzatusz (48,69). Wartość poniżej średniej występuje w Kłodzie (26,56) i Starej Łubiance (12,09).

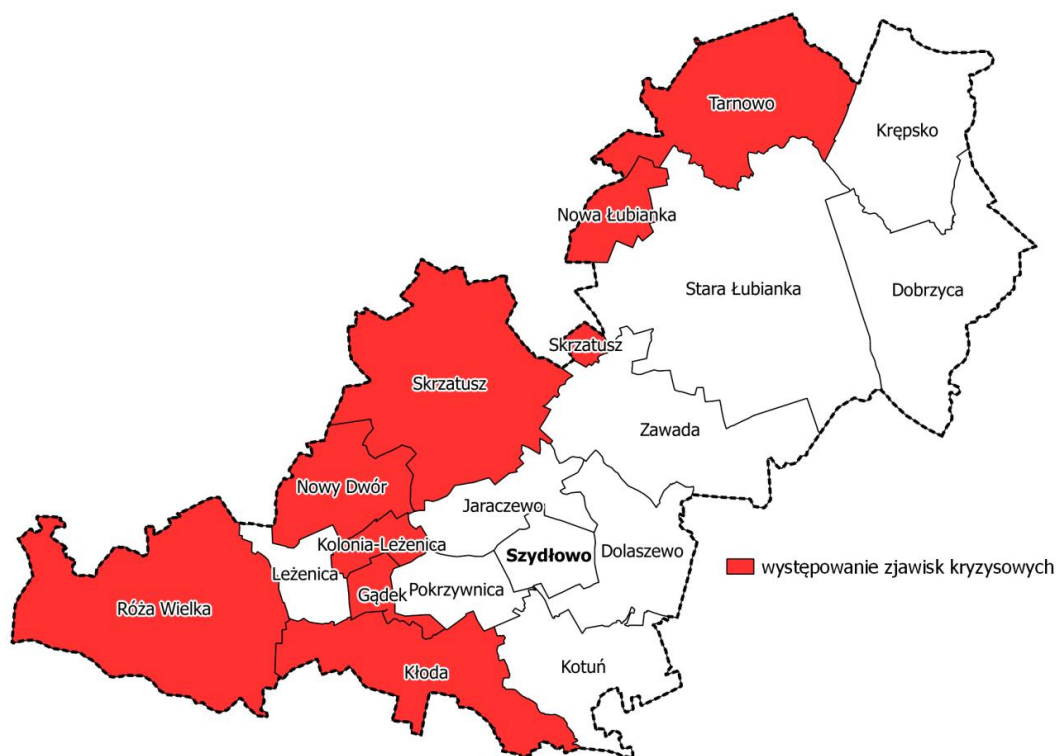
¹⁶ Urząd Gminy Szydłowo

Gminny Program Rewitalizacji na lata 2016-2020 dla Gminy Szydłowo

Tabela 35. Masa wyrobów zawierających azbest na 100 mieszkańców

Lp.	Obszar zdegradowany	Masa wyrobów zawierających azbest [t] na 100 mieszkańców
1.	Dobrzyca	4,97
2.	Dolaszewo	5,09
3.	Gądek	48,23
4.	Jaraczewo	13,53
5.	Kłoda	26,56
6.	Kotuń	16,42
7.	Krępsko	18,86
8.	Leżenica	23,94
9.	Kolonia Leżenica	36,81
10.	Nowa Łubianka	37,88
11.	Nowy Dwór	30,46
12.	Pokrzywnica	21,04
13.	Róża Wielka	25,06
14.	Skrzatusz	48,69
15.	Stara Łubianka	12,09
16.	Szydłowo	2,42
17.	Tarnowo	52,14
18.	Zawada	9,22
Średnia dla Gminy Szydłowo		24,08

Obszary, gdzie masa wyrobów zawierających azbest wciąż posiada duży udział ilustruje rycina poniżej.



Rycina 26. Mapa przedstawiająca masę wyrobów zawierających azbest na 100 mieszkańców

Źródło: Opracowanie własne

8.19. Segregacja odpadów komunalnych

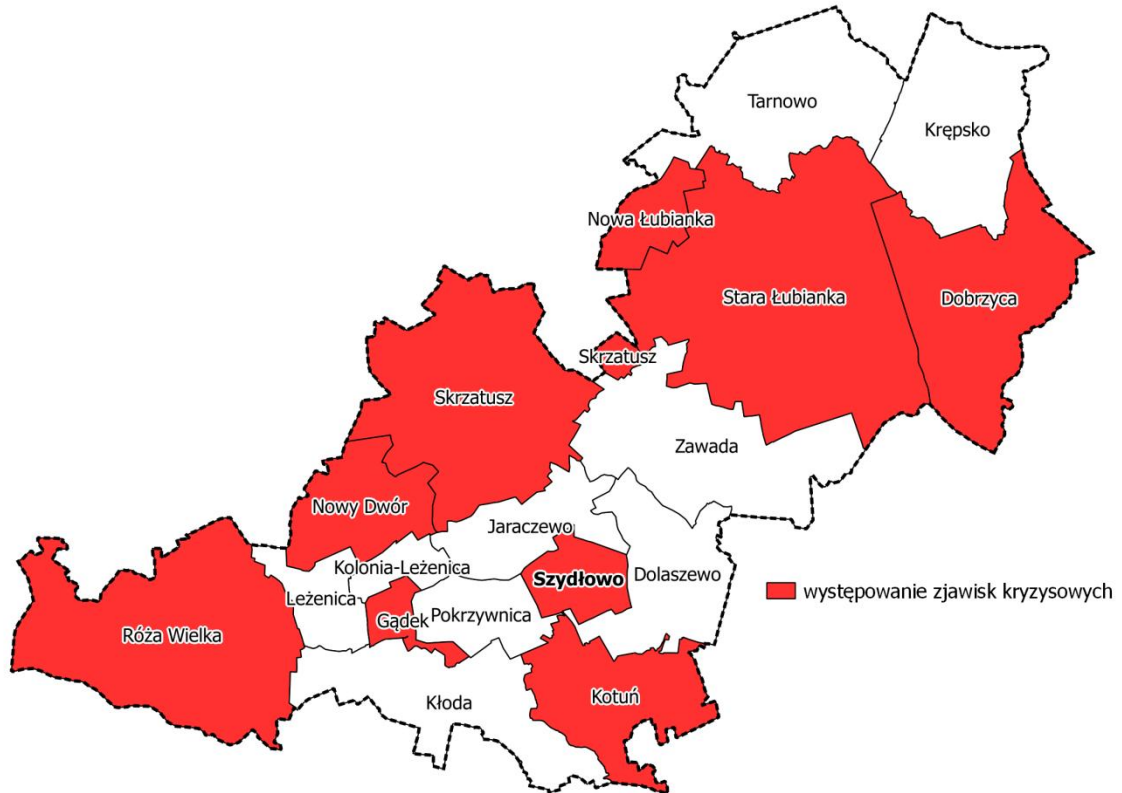
Średnia liczba gospodarstw segregujących na liczbę gospodarstw niesegregujących odpady komunalnych w przeliczeniu na 100 mieszkańców dla Gminy Szydłowo wynosi 0,78. W obszarze zdegradowanym 6 sołectw odznacza się mniej korzystnym wskaźnikiem, zaliczają się do nich Gądek (0,58), Nowa Łubianka (0,62), Nowy Dwór (0,34), Róża Wielka (0,53), Skrzatusz (0,36) i Stara Łubianka (0,38). Powyżej średniej wyróżnione zostały 2 – Kłoda (1,64) i Leżenica (0,91).

Tabela 36. Ilość gospodarstw segregujących na ilość gospodarstw niesegregujących odpadów komunalnych na 100 mieszkańców

Lp.	Obszar zdegradowany	ilość gospodarstw segregujących na ilość gospodarstw niesegregujących odpadów komunalnych na 100 mieszkańców
1.	Dobrzyca	0,67
2.	Dolaszewo	1,86
3.	Gądek	0,58
4.	Jaraczewo	0,86
5.	Kłoda	1,64
6.	Kotuń	0,49
7.	Krępsko	0,91
8.	Leżenica	0,91
9.	Kolonia Leżenica	1,41
10.	Nowa Łubianka	0,62
11.	Nowy Dwór	0,34
12.	Pokrzywnica	1,26
13.	Róża Wielka	0,53
14.	Skrzatusz	0,36
15.	Stara Łubianka	0,38
16.	Szydłowo	0,71
17.	Tarnowo	1,03
18.	Zawada	0,96
	Średnia dla Gminy Szydłowo	0,78

Źródło: Urząd Gminy Szydłowo

Poniższa rycina przedstawia rozkład obszarów, których problem dotyka w największym stopniu.



Rycina 27. Mapa przedstawiająca ilość gospodarstw segregujących na ilość gospodarstw niesegregujących odpadów komunalnych na 100 mieszkańców
Źródło: Opracowanie własne

8.20. Sfera środowiskowa – podsumowanie

Środowisko przyrodnicze Gminy Szydłowo stanowi walor i bodziec przyciągający nowych mieszkańców do osiedlania się, a także stwarza dobre warunki życia. Atrakcyjność ta spowodowana jest głównie z niskim udziałem urbanizacji i terenów zabudowanych. Natomiast biorąc pod uwagę sferę środowiskową przez pryzmat przekroczenia stanu jakości poprzez obecność odpadów niebezpiecznych dla zdrowia zinventaryzowano duże ilości wyrobów zawierających azbest co niewątpliwie stanowi o niekorzystnych uwarunkowaniach i może wpływać na pogarszanie się lokalnych warunków środowiska związanych z degradacją techniczną wyrobów azbestowych. Problem ten w szczególności występuje w obszarze zdegradowanym i nie powinien zostać zlekceważony. Stosunek liczby gospodarstw segregujących do niesegregujących odpadów był niższy i w niekompletny sposób wykorzystywano korzyści płynące z segregacji, dodatkowo stan ten można połączyć z niewystarczającym poziomem edukacji i świadomości ekologicznej.

Gminny Program Rewitalizacji na lata 2016-2020 dla Gminy Szydłowo

Tabela 37. Zestawienie wskaźników kryzysowych (1) delimitacji sfery środowiskowej

Lp.	Wyznaczone obszary	masa wyrobów zawierających azbest [t] na 100 mieszkańców	ilość śmieci segregowanych na ilość śmieci niesegregowanych na 100 mieszkańców	Suma [2]
1.	Dobrzyca	0	1	1
2.	Dolaszewo	0	0	0
3.	Gądek	1	1	2
4.	Jaraczewo	0	0	0
5.	Kłoda	1	0	1
6.	Kotuń	0	1	1
7.	Krępsko	0	0	0
8.	Leżenica	0	0	0
9.	Kolonia	1	0	1
10.	Nowa	1	1	2
11.	Nowy Dwór	1	1	2
12.	Pokrzywnica	0	0	0
13.	Róża Wielka	1	1	2
14.	Skrzatusz	1	1	2
15.	Stara	0	1	1
16.	Szydłowo	0	1	1
17.	Tarnowo	1	0	1
18.	Zawada	0	0	0

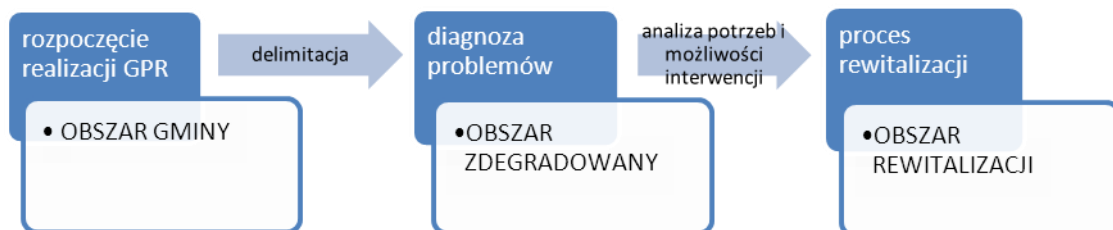
Źródło: Opracowanie własne

9. OBSZAR ZDEGRADOWANY - METODOLOGIA I CZYNNIKI WYBORU OBSZARU ZDEGRADOWANEGO

Zgodnie z Ustawą z dnia 15 października o rewitalizacji obszar zdegradowany zgodnie jest to obszar, na którym zidentyfikowano stan kryzysowy związany z nagromadzeniem negatywnych zjawisk:

- w sferze społecznej w tym bezrobocie, ubóstwo, przestępczość, niski poziom edukacji lub kapitału społecznego, a także niewystarczający poziom uczestnictwa w życiu publicznym i kulturalnym
- ponadto, w co najmniej z jednego z negatywnych zjawisk w sferze gospodarczej lub przestrzenno-funkcjonalnej lub technicznej lub środowiskowej

Obszar zdegradowany może być podzielony na podobszary, w tym podobszary nieposiadające ze sobą wspólnych granic, pod warunkiem stwierdzenia sytuacji kryzysowej. Obszar ten stanowi podstawę do wyznaczenia obszaru rewitalizacji oraz dalszych działań związanych z procesem rewitalizacji. Pozwala on także określić nagromadzenie zjawisk kryzysowych w przestrzeni, a także wskazać obszary dysfunkcyjne w Gminie w sferze społecznej, gospodarczej, środowiskowej, przestrzenno-funkcjonalnej i technicznej.



Rycina 28. Schemat realizacji Gminnego Programu Rewitalizacji

Źródło: Opracowanie własne

Wyznaczony obszar zdegradowany jest wynikiem zestawienia i analizy pozyskanych wskaźników, a także danych jakościowych, w taki sposób, aby jak najlepiej obrazować potrzeby interwencji. Wskaźniki te pozwoliły przeprowadzić diagnozę oraz wyodrębnić obszary (sołectwa), w których występuje stan kryzysowy. Dane pozyskane zostały przy współpracy z pracownikami Urzędu

Gminny Program Rewitalizacji na lata 2016-2020 dla Gminy Szydłowo

Gminy Szydłowo, Gminnego Ośrodka Pomocy Społecznej, Powiatowego Urzędu Pracy w Pile, Posterunku Policji w Szydłowie oraz ogólnodostępnych źródeł danych internetowych udostępnianych m.in. przez Główny Urząd Statystyczny, Państwową Komisję Wyborczą czy Okręgową Komisję Edukacyjną w Poznaniu.

Istotną kwestią metodologiczną było wykorzystanie danych statystycznych związanych z demografią udostępnionych przez Urząd Gminy Szydłowo, które posłużyły do opracowania diagnozy wybranych zjawisk kryzysowych. Wykazały one zróżnicowanie względem danych Głównego Urzędu Statystycznego, jednak zachowana została ich obiektywność i logiczność.

Tabela 38. Zestawienie wykorzystanych wskaźników do przeprowadzenia delimitacji

Sfera	Kategoria	Lp.	Nazwa wskaźnika	Stymulanta/ Destymulanta
SFERA SPOLECZNA	Demografia	1.	Przyrost naturalny	Stymulanta
		2.	Saldo migracji	Stymulanta
		3.	Liczba osób w wieku przedprodukcyjnym	Stymulanta
		4.	Liczba osób w wieku poprodukcyjnym	Destymulanta
	Bezrobocie	5.	Liczba zarejestrowanych osób bezrobotnych na 100 mieszkańców	Destymulanta
		6.	Liczba zarejestrowanych osób bezrobotnych na 100 mieszkańców w wieku produkcyjnym	Destymulanta
	Ubóstwo i przestępczość	7.	Liczba osób bezrobotnych korzystających ze świadczeń socjalnych na 100 mieszkańców	Destymulanta
			Liczba osób ogółem korzystających ze świadczeń socjalnych na 100 mieszkańców	Destymulanta
		9.	Liczba osób korzystających ze świadczeń socjalnych z tytułu ubóstwa na 100 mieszkańców	Destymulanta

Gminny Program Rewitalizacji na lata 2016-2020 dla Gminy Szydłowo

		10.	Liczba wydanych Niebieskich Kart na 100 mieszkańców	Destymulanta
		11.	Liczba przestępstw na 100 mieszkańców	Destymulanta
	Edukacja i aktywność społeczna	12.	Wyniki sprawdzianu szóstoklasisty	Stymulanta
		13.	Wyniki egzaminu gimnazjalisty	Stymulanta
		14.	Liczba organizacji pozarządowych na 100 mieszkańców	Stymulanta
		15.	Frekwencja samorządowa	Stymulanta
		16.	Frekwencja parlamentarna	Stymulanta
SFERA GOSPODARCZA	Aktywność gospodarcza	17.	Liczba zarejestrowanych podmiotów gospodarczych wg rejestru REGON na 100 mieszkańców	Stymulanta
		18.	Liczba nowopowstałych na liczbę zamkniętych podmiotów gospodarczych w ostatnich 3 latach wg REGON przypadająca na 100 mieszkańców	Stymulanta
SFERA TECHNICZNA	% budynków przyłączonych do instalacji techniczno-sanitarnych	19.	% budynków przyłączonych do sieci wodociągowej	Stymulanta
		20.	% budynków przyłączonych do sieci kanalizacyjnej	Stymulanta
	Liczba nowych budynków mieszkalnych	21.	Liczba oddanych do użytkowania budynków mieszkalnych w ostatnich 3 latach	Stymulanta
PRZESTRZENN O-FUNKCJONALN	Dostęp do podstawowych usług	22.	Liczba miejsc w przedszkolach publicznych i niepublicznych	Stymulanta
	Plany przestrzenno-urbanistyczne	23.	% obszaru objęty Miejscowym Planem Zagospodarowania Przestrzennego	Stymulanta

Gminny Program Rewitalizacji na lata 2016-2020 dla Gminy Szydłowo

SFERA ŚRODOWISKOWA	Obecność odpadów stwarzająca zagrożenie dla życia, zdrowia ludzi	24.	masa azbestu [t] na 100 mieszkańców	Destymulanta
	Segregacja śmieci	25.	ilość śmieci segregowanych na ilość śmieci niesegregowanych na 100 mieszkańców	Stymulanta

Źródło: Opracowanie własne

Metodą użytą w opracowaniu pozwalającą na analizę każdego wskaźnika było zestawienie jego wartości dla danego sołectwa w odniesieniu do średniej wartości dla całej Gminy. W przypadku, gdy sytuacja określona wartością wskaźnika była gorsza niż średnia dla Gminy, wtedy sytuację określono jako kryzysową. W zależności o jego charakteru sytuacja kryzysowa wyrażona powyżej średniej dla Gminy stanowiły stymulantę, natomiast poniżej średniej destymulantę. Sytuację kryzysową określą nagromadzone negatywne zjawiska w sferze społecznej współwystępujących z negatywnymi zjawiskami w przynajmniej jednej ze sfery gospodarczej lub przestrzenno-funkcjonalnej lub technicznej, lub środowiskowej. W związku z powyższym w celu wyznaczenia obszarów zdegradowanych wykorzystano 25 wskaźników, z których 16 zaliczono do sfery społecznej, 2 sfery gospodarczej, 3 sfery technicznej, 2 sfery przestrzenno funkcjonalnej oraz 2 do sfery środowiskowej.

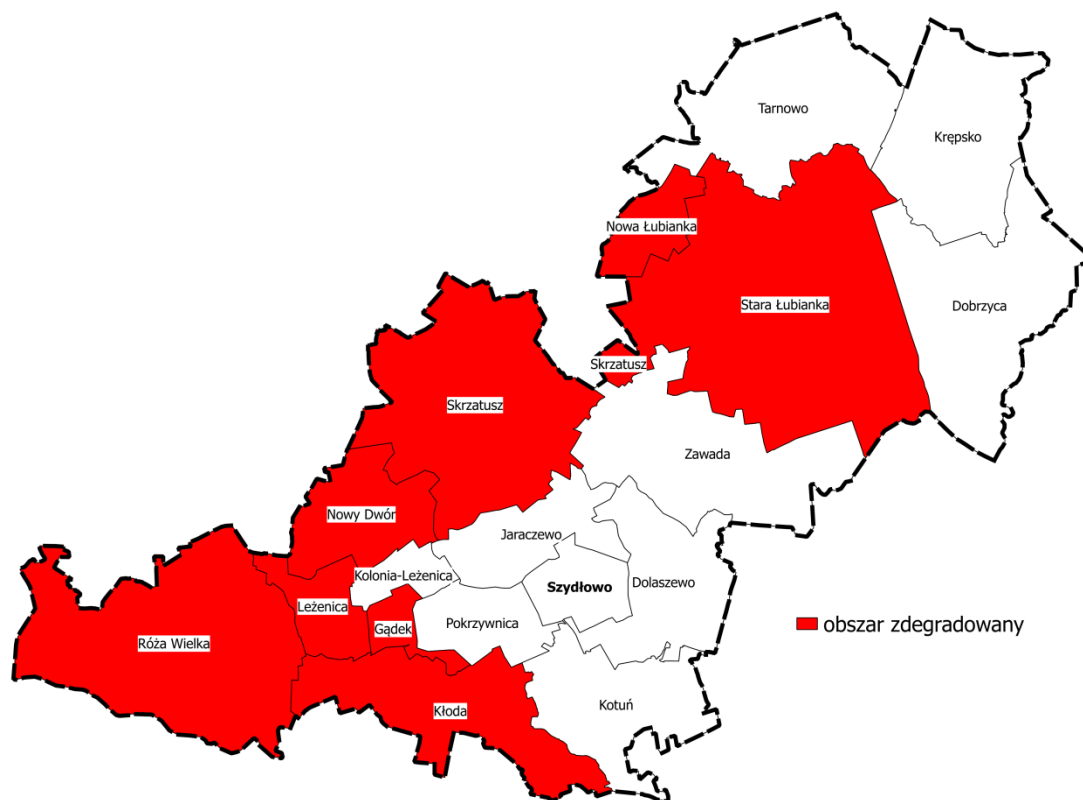
Po przeprowadzonej analizie zestawionych wyników przyjęto kryterium dla delimitacji obszarów zdegradowanych, które określa ten obszar, gdy zostały spełnione kryteria – **obszarem zdegradowanym jest sołectwo, na którym występuje od 8 do 10 negatywnych wskaźników w sferze społecznej oraz co najmniej 4, w każdej z pozostałych sfer.** W związku z tym 8 sołectw zaliczono do obszaru zdegradowanego: **Gądek, Kłoda, Leżenica, Nowa Łubianka, Nowy Dwór, Róża Wielka, Skrzatusz, Stara Łubianka.** Powierzchnia obszaru zabudowanego zajmowały powierzchnię 2,79 km² co stanowiło 1,05% i zamieszkiwane były przez 3340 osoby, co stanowiło 40,28% ogółu ludności.

Gminny Program Rewitalizacji na lata 2016-2020 dla Gminy Szydłowo

Tabela 39. Zestawienie wyników delimitacji wraz z wyznaczonymi obszarami zdegradowanymi

Lp.	Sołectwo	Obszar zdegradowany	Sfera społeczna	Sfera gospodarcza	Sfera techniczna	Sfera przestrzenno - funkcjonalna	Sfera środowiskowa	Suma
1.	Dobrzyca	NIE	9	1	0	1	1	12
2.	Dolaszewo	NIE	3	0	0	1	0	4
3.	Gądek	TAK	9	1	2	2	2	16
4.	Jaraczewo	NIE	4	0	1	1	0	6
5.	Kłoda	TAK	9	1	2	2	1	15
6.	Kotuń	NIE	8	1	0	1	1	11
7.	Krępsko	NIE	4	1	3	2	0	10
8.	Leżenica	TAK	9	1	2	1	0	13
9.	Kolonia Leżenica	NIE	5	1	2	2	1	11
10.	Nowa Łubianka	TAK	8	1	3	2	2	16
11.	Nowy Dwór	TAK	9	1	2	2	2	16
12.	Pokrzywnica	NIE	7	1	1	2	0	11
13.	Róża Wielka	TAK	9	2	3	2	2	18
14.	Skrzatusz	TAK	10	1	2	1	2	16
15.	Stara Łubianka	TAK	9	1	1	1	1	13
16.	Szydłowo	NIE	6	0	0	0	1	7
17.	Tarnowo	NIE	7	0	2	2	1	12
18.	Zawada	NIE	1	0	0	1	0	2

Źródło: Opracowanie własne



Rycina 29. Mapa Obszarów zdegradowanych w Gminie Szydłowo

Źródło: Opracowanie własne

10. ANALIZA UWARUNKOWAŃ ROZWOJU GMINY – ANALIZA SWOT

Analiza SWOT jest techniką pracy umożliwiającą pozyskanie wyszczególnionych oraz zgrupowanych cech Gminy. Cechy te dotyczą mocnych oraz słabych stron, a także wskazują na szanse i zagrożenia. Poszczególne informacje pozwalają na określić kierunki działań. Analiza została przeprowadzona dnia 26.06.2017 w ramach spotkania będącego częścią konsultacji społecznych.

Największym potencjałem rozwojowym Gminy stanowi dalsze rozwijanie jej funkcji podmiejskiej. Z przeprowadzonych rozmów z mieszkańcami wyniknęło, iż należy rozwijać integrację społeczną, w tym celu potrzebne są miejsca spotkań oraz odpowiednie wydarzenia społeczno-kulturalno-edukacyjne oraz miejsc sprzyjających rekreacji i umożliwiających wypoczynek w przestrzeni wspólnej. Utworzenie ośrodka diagnostyczno-terapeutycznego stanowi szansę rozwoju Gminy, gdyż wpłynie na popularyzację Gminy, a także przyczyni się do zwiększania świadomości społecznej związanej z problemem alkoholizmu oraz reperkusji z nim związanych, problem ten jest widoczny i stanowi pewnego rodzaju spuściznę po funkcjonujących PGR-ach, a także działalność towarzysząca może rozbudzić nowe funkcje. Obszar Gminy posiada walory przyrodnicze, a co za tym idzie rozwój turystyki jednak ten kierunek w związku z istniejącymi ograniczeniami nie jest wystarczająco realizowany, jednak w przyszłości może nabrać bardziej znaczącego udziału w funkcjonowaniu Gminy oraz zwiększy atrakcyjność i dostępność do rekreacji, a także i poszerzy ofertę spędzania wolnego czasu dla mieszkańców.

Tabela 40. Analiza SWOT

MOCNE STRONY	SŁABE STRONY
<ul style="list-style-type: none"> • Bliskość obszaru miejskiego Piły • Korzystne warunki przyrodnicze • Wysoki stopień podłączenia budynków do sieci wodociągowej • Korzystne położenie komunikacyjne • Zapotrzebowanie społeczne na nową przestrzeń publiczną 	<ul style="list-style-type: none"> • Brak terenów inwestycyjnych • Rozproszenie przestrzenne obszaru rewitalizacji • Ograniczenia komunikacyjne • Niska aktywność społeczna mieszkańców • Starzenie się ludności lokalnej • Niewielka liczba działających podmiotów gospodarczych • Zły stan budynków użyteczności publicznej i zabytków • Brak miejsc rekreacyjno-wypoczynkowych • Degradacja infrastruktury technicznej • Wysoki udział osób korzystających z świadczeń społecznych • Niski stopień skanalizowania obszaru rewitalizacji • Brak perspektyw do spędzania wolnego czasu przez mieszkańców • Niekorzystny wskaźnik salda migracji • Niekorzystny wskaźnik przyrostu naturalnego

- Wysoki udział osób bezrobotnych w wieku produkcyjnym
- Słaba aktywność organizacji pozarządowych
- Przekroczenie standardów jakości środowiska-koncentracja wyrobów zawierających azbest
- Brak Miejscowego Planu Zagospodarowania w dominującej części obszaru

SZANSE

- Modernizacja rolnictwa
- Napływ ludność z ośrodka miejskiego
- Rozwój turystyki przez rozwój infrastruktury
- Wyrównanie szans rozwoju poprzez wzrost integracji osób osiedlających się ze społecznością lokalną
- Utworzenie ośrodka diagnostyczno-terapeutycznego FAS
- Utworzenie młodzieżowo-senioralnej Rady Gminy
- Polepszenie warunków estetycznych przestrzeni publicznej
- Stworzenie atrakcyjnej oferty społeczno-kulturalno-edukacyjnej
- Prowadzenie programów aktywizujących mieszkańców
- Rozwój działalności organizacji pozarządowych
- Bliskość dróg krajowych i wojewódzkich

ZAGROŻENIA

- Brak środków oraz warunków związanych z rozwojem turystyki
- Odpływ ludzi młodych do obszaru miejskiego Piły
- Niewykorzystanie potencjału związanego z napływem ludności z ośrodka miejskiego
- Wzrastająca liczba zamykanych podmiotów gospodarczych
- Postępujące starzenie społeczeństwa
- Stagnacja zjawisk kryzysowych

Źródło: Opracowanie własne

Przeprowadzona analiza SWOT pozwoliła wyznaczyć mocne i słabe strony oraz szanse i zagrożenia jakie dotyczą obszaru rewitalizacji. Stanowi ona podstawę, wspomagającą sformułowanie *wizji, celów strategicznych oraz operacyjnych* obszaru rewitalizacji. Potencjał obszaru, czyli jego możliwości warunkujące rozwój, koncentrują się głównie na takich elementach jak:

Bliskość obszaru miejskiego Piły – obszar znajduje się w bezpośrednim sąsiedztwie miasta Piły. Korzystny aspekt rozwojowy może stanowić napływ ludności z ośrodka miejskiego, która będzie wykorzystywać obszar rewitalizacji w celach „sypialnianych”,

Korzystne warunki przyrodnicze – obszar odznacza się bogatym i zróżnicowanym środowiskiem naturalnym, stanowiącym bazę do rozwoju potencjału turystycznego,

Wysoki stopień podłączenia budynków do sieci wodociągowej – ponad 80% budynków w obszarze zrewitalizowanym podłączonych jest do sieci wodociągowej,

Korzystne położenie komunikacyjne – obszar znajduje się w bezpośrednim sąsiedztwie dróg krajowych DK10 oraz DK11, a także dróg wojewódzkich 178 i 179, podnosi to stopień dostępności komunikacyjnej obszaru rewitalizacji,

Zapotrzebowanie społeczne na nową przestrzeń publiczną – w obszarze rewitalizacji brakuje miejsc do spędzania czasu wolnego, aktywizujących mieszkańców. Stan większości budynków użyteczności publicznej wymaga modernizacji.

Na obszarze rewitalizacji występuje nagromadzenie problemów oraz zjawisk negatywnych na wielu płaszczyznach (tj. społeczna, gospodarczej, techniczna, funkcjonalno-przestrzenna, środowiskowa) stanowią one osłabienie obszaru oraz zagrożenie dla dalszego prawidłowego rozwoju.

W *sferze społecznej* problematyczne kwestie stanowią m.in. niska aktywność mieszkańców, wynikająca pośrednio z niewielkiej liczby organizacji działających na obszarze, braku odpowiedniej oferty kulturalnej, w którą mogliby zaangażować się mieszkańcy, braku miejsc i perspektyw gdzie lokalna społeczność mogłaby się gromadzić, a także spędzać wolny czas. Kolejnymi czynnikami osłabiającymi obszar są – niekorzystny wskaźnik salda migracji, przyrostu naturalnego, obciążenia demograficznego, udziału osób bezrobotnych w wieku produkcyjnym oraz wysoki udział osób korzystających z świadczeń społecznych, najczęściej z tytułu ubóstwa. Duża liczba osób korzystających z świadczeń socjalnych może prowadzić do postępującego wykluczenia społecznego, bezradności w życiu społecznym, zawodowym oraz wzrostu liczby popełnianych przestępstw, mających niekorzystny wpływ na poczucie bezpieczeństwa wśród mieszkańców obszaru. Główne zagrożenia obszaru to możliwość odpływu ludzi młodych do obszaru miejskiego Piły, postępujące starzenie społeczeństwa oraz niewykorzystanie potencjału jaki wiąże się z napływem ludności z ośrodka miejskiego. W celu zmniejszenia występowania negatywnych zjawisk podjęte muszą zostać działania mające niwelujący charakter. Do korzystnych rozwiązań należeć będzie utworzenie miejsca spotkań dla mieszkańców w różnych grupach wiekowych, wspomagających integrację społeczną oraz podejmowanie działań aktywizujących mieszkańców w sposób społeczny i zawodowy.

Głównym problemem dotyczącym *sfer gospodarczej* jest niewielka ilość działających podmiotów gospodarczych oraz brak terenów inwestycyjnych w rewitalizowanym obszarze. Brak ich dalszego rozwoju może skutkować regresem gospodarczym, skutkującym pogłębianiem się zjawisk kryzysowych. Wiąże się to z potrzebą organizacji działań mających na celu pobudzenie aktywności zawodowej wśród mieszkańców, która będzie przyczyniać się do wzrostu przedsiębiorczości oraz spadku bezrobocia w regionie.

Gminny Program Rewitalizacji na lata 2016-2020 dla Gminy Szydłowo

Problemy w *sferze technicznej* wynikają ze złego stanu technicznego budynków (m.in. świetlicy wiejskiej w Róży Wielkiej, Skrzatuszu), zabytków (Kościół św. Michała Archanioła w Pokrzywnicy) i degradacji infrastruktury technicznej (drogi dojazdowej do miejscowości Kłoda, przestrzeni rekreacyjnej), czy też niskiego stopienia skanalizowania obszaru rewitalizacji oraz przekroczenia standardów jakości środowiska związanego z koncentracją wyrobów zawierających azbest. Czynniki te mają wpływ zarówno na stan sfery technicznej jak i w dużym stopniu *sfery środowiskowej*. Konieczne jest podjęcie działań remontowych, modernizujących, wpływających na poprawę stanu środowiska, percepcji estetyki budynków, wzrostu atrakcyjności turystycznej oraz inwestycyjnej obszaru.

Niekorzystny stan *sfery funkcjonalno-przestrzennej* wynika z niewykorzystanego potencjału jakie daje środowisko przyrodnicze na obszarze rewitalizacji. W obszarze brakuje miejsc rekreacyjno-wypoczynkowych oraz związanej z nimi infrastruktury uzupełniającej, mieszkańcy nie posiadają perspektywy do spędzania wolnego czasu. Niewielkie ujęcie rewitalizowanego obszaru Miejscowym Planem Zagospodarowania Przestrzennego pogłębia sytuację kryzysową, utrudnione jest zachowanie ładu przestrzennego. Należy podjąć działania mające na celu wprowadzenie do przestrzeni obszaru miejsc rekreacyjnych, sportowych, kulturowych dających mieszkańcom możliwość wykorzystywania otaczających ich zasobów.

11. OBSZAR REWITALIZACJI

Zgodnie z art. 10 ust. 1 i 2 ustawy o rewitalizacji *obszar rewitalizacji* to „obszar obejmujący całość lub część obszaru zdegradowanego, cechujący się szczególną koncentracją negatywnych zjawisk, o których mowa w art. 9 ust. 1, na którym z uwagi na istotne znaczenie dla rozwoju lokalnego gmina zamierza prowadzić rewitalizację (...). W związku z art. 10 ww. ustawy wyznaczony został obszar na którym występuje wysokie natężenie negatywnych zjawisk w sferze społecznej oraz gospodarczej lub przestrzenno-funkcjonalnej lub technicznej lub środowiskowej, a jednocześnie mający istotne znaczenie dla rozwoju gminy i planowane jest na nim przeprowadzenie działań rewitalizacyjnych. W wyniku przeprowadzonej diagnozy wskaźników kryzysowych w oparciu o obiektywne dane ilościowe oraz jakościowe Gminy obszaru zdegradowanego w tym uwagi, opinii i propozycje władz oraz mieszkańców, wyznaczono obszar rewitalizacji, który dzieli się na podobszary a ich granica przebiega wzdłuż obszaru zabudowanego na terenie miejscowości: **Gądek, Kłoda, Nowa Łubianka, Róża Wielka i Stara Łubianka**. Wyznaczony obszar terenu zabudowanego o powierzchni 1,84 km², co stanowi **0,69% powierzchni** Gminy, zamieszkuje 2398 osoby, co stanowi **28,9% ludności**, więc nie przekracza limitów określonych w art. 10 ust. 2 ustawy o rewitalizacji.

Poniższa tabela przedstawia zestawienie zastosowanych wskaźników (wykorzystanie danych bezwzględnych w lepszy sposób pozwala na charakterystykę obszaru rewitalizacji w odniesieniu do obszaru całej Gminy). Pozwala ona zobrazować nagromadzenie negatywnych zjawisk i problemów występujących na obszarze rewitalizacji. Analizując w sposób obiektywny wartości liczbowe i udział procentowy koncentrują się problemy opisane problemy.

Niski przyrost naturalny i ujemne saldo migracji przyczyniają się do wyludniania miejscowości. Prowadzi to niekorzystnej sytuacji demograficznej oraz powiązanych z tą kwestią reperkusji społeczno-gospodarczych. Obszar rewitalizacji zamieszkiwało 33,7% osób w wieku poprodukcyjnym co świadczy o dużej koncentracji osób starszych. Spośród problemów społecznych które należy rozwiązać w procesie rewitalizacji ankietowani wskazali emigrację młodych i wykształconych osób (46,3%). Osoby bezrobotne stanowią 25% ogółu osób bezrobotnych w Gminie stąd też nie jest to dominujący problem, natomiast życie zawodowe mieszkańców związane jest z pracą poza miejscem zamieszkania. Bezrobocie jednak jest problemem, którego nienależy bagatelizować w związku z wyjątkowo wysokim odsetkiem ludności korzystającej z pomocy społecznej z tytułu ubóstwa (38,6%) co stanowi silną korelację z bezrobociem. Dodatkowo warto zwrócić uwagę na fakt, iż dominującą grupę osób pobierających świadczenia socjalne stanowi grupa osób bezrobotnych. W toku przeprowadzonej ankietyzacji za kluczowe problemy badani uznali: brak powstawania nowych przedsiębiorstw (65,9%), ich niewielką ilość (56,1%) jak również brak

Gminny Program Rewitalizacji na lata 2016-2020 dla Gminy Szydłowo

szkoleń/kursów podnoszących kwalifikacje (36,6%) i niski poziom aktywności gospodarczej (26,8%). Szczególnie niekorzystna sytuacja występuje na obszarze rewitalizacji, gdyż odsetek zarejestrowanych firm względem całej Gminy wynosił 19,6% jak również odnotowano wysoki wskaźnik liczby zamkniętych działalności gospodarczych względem nowopowstałych. Obszar rewitalizacji charakteryzuje się również niezadawalającymi wynikami edukacyjnymi wyrażonymi sprawdzianem szóstoklasisty oraz egzaminem gimnazjalnym czego efektem jest niewykorzystany potencjał związany z budowaniem kapitału społecznego. W kwestii aktywności społecznej zauważalne jest większe zainteresowanie życiem publicznym w skali lokalnej niż w skali krajowej co wyraża frekwencja w wyborach samorządowych i parlamentarnych. Znaczne problemy występowały w sferze technicznej, gdyż obszar rewitalizacji skanalizowany był w 16,0% w stosunku do średniej dla całej Gminy – 26,2% oraz w przypadku liczby budynków oddanych do użytku w ciągu 3 ostatnich lat spośród 138 w całej Gminie, w obszarze rewitalizacji oddano zaledwie 11 budynków, co stanowiło 7,9%. Gmina Szydłowo, a w szczególności obszar rewitalizacji posiadały znikomy udział obszaru objętego Miejscowym Planem Zagospodarowania Przestrzennego. W badaniu ankietowym najwięcej osób (43,9%) wskazało, iż to właśnie sfera przestrzenno-funkcjonalna wymaga działań rewitalizacyjnych. W Gminie Szydłowo, istnieje problem związany z nagromadzonym azbestem, którego największa ilość występowała na obszarze rewitalizacji - 33,9%. Segregacja śmieci w nieznacznej ilości jest niższa niż w przypadku całej Gminy, jednak ten problem i można powiązać z niską świadomością ekologiczną czego dowodem jest wynik ankiet, gdyż mieszkańców niepokoi niska świadomość ekologiczna społeczności (48,8% głosów) oraz poważny problem wyżej opisanej obecności szkodliwego dla ludzi i środowiska azbestu (31,7%).

Gminny Program Rewitalizacji na lata 2016-2020 dla Gminy Szydłowo

Tabela 41. Zestawienie wskaźników delimitacji względem Gminy Szydłowo, obszaru rewitalizacji oraz udziału wartości obszaru rewitalizacji do wartości dla Gminy [%]

Sfera	Kategoria	Lp.	Nazwa wskaźnika	Gmina Szydłowo	Obszar rewitalizacji	Udział wartości obszaru rewitalizacji do wartości dla Gminy [%]
SFERA SPOLECZNA	Demografia	1.	Przyrost naturalny	15,9	-1,7	-
		2.	Saldo migracji	0,09	-1,65	-
		3.	Liczba osób w wieku przedprodukcyjnym	1728	478	27,6
		4.	Liczba osób w wieku poprodukcyjnym	743	251	33,7
	Bezrobocie	5.	Liczba zarejestrowanych osób bezrobotnych	244	61	25
		6.	Liczba zarejestrowanych osób bezrobotnych na 100 mieszkańców w wieku produkcyjnym	3,06	2,41	-
	Ubóstwo i przestępczość	7.	Liczba osób bezrobotnych korzystających ze świadczeń socjalnych	291	96	32,9
			Liczba osób ogółem korzystających ze świadczeń socjalnych	475	157	31,4
		9.	Liczba osób korzystających ze świadczeń socjalnych z tytułu ubóstwa ogółem	132	51	38,6
		10.	Liczba wydanych Niebieskich Kart ogółem	16	5	31,2
		11.	Liczba przestępstw	68	17	25,0
	Edukacja i aktywność społeczna	12.	Wyniki sprawdzianu szóstoklasisty %	51	47	-

Gminny Program Rewitalizacji na lata 2016-2020 dla Gminy Szydłowo

		13.	Wyniki egzaminu gimnazjalisty %	52	46	-
		14.	Liczba organizacji pozarządowych	28	7	25,0
		15.	Frekwencja samorządowa	56,2	57,1	-
		16.	Frekwencja parlamentarna	43	39,5	-
SFERA GOSPODARCZA	Aktywność gospodarcza	17.	Liczba zarejestrowanych podmiotów gospodarczych wg rejestru REGON	524	103	19,6
		18.	Liczba nowopowstałych na liczbę zamkniętych podmiotów gospodarczych w ostatnich 3 latach wg REGON przypadająca na 100 mieszkańców	1,09	1,91	-
SFERA TECHNICZNA	% budynków przyłączonych do instalacji techniczno-sanitarnych	19.	% budynków przyłączonych do sieci wodociągowej	89,4	90,0	-
		20.	% budynków przyłączonych do sieci kanalizacyjnej	26,3	16,0	-
	Liczba nowych budynków mieszkalnych	21.	Liczba oddanych do użytkowania budynków mieszkalnych w ostatnich 3 latach	139	11	7,9
SFERA PRZESTRZENNO-FUNKCJONALNA	Dostęp do podstawowych usług	22.	Liczba miejsc w przedszkolach publicznych i niepublicznych	2,14	2,10	-
	Plany przestrzenno-urbanistyczne	23.	% obszaru objęty Miejscowym Planem Zagospodarowania Przestrzennego	1,03	0,06	-
SFERA ŚRODOWISKOWA	Obecność odpadów	24.	masa azbestu [t]	1355,5	459,6	33,9
	Segregacja śmieci	25.	ilość śmieci segregowanych na ilość śmieci niesegregowanych na 100 mieszkańców	0,78	0,75	-

Źródło: Opracowanie własne

Podobszar rewitalizacji **Gądek**

Dominującym potencjałem sołectwa Gądek są walory przyrodnicze i możliwości płynące z rozwoju rolnictwa i gospodarki rybnej. Pozytywnym aspektem sołectwa jest liczba osób w wieku produkcyjnym, która stanowi 62% ogółu ludności. Zmiana tendencji związanej z rynkiem pracy i aktywizacja osób bezrobotnych w celu rozwinięcia małych i średnich przedsiębiorstw oraz wprowadzenia optymalnych rozwiązań w rolnictwie może przyczynić się do poprawy warunków życia. W Gądku znajduje się również świetlica wiejska, która skupia życie społeczno-kulturalne, uzupełnieniem potrzeb sprzyjająca poprawie zdrowia, aktywności mieszkańców oraz zagospodarowania terenu może być wprowadzenie siłowni zewnętrznej.

Koncentracja negatywnych zjawisk, w szczególności:

- Wyludnianie się miejscowości
- Wysoki odsetek osób korzystających z pomocy opieki społecznej
- Najwyższy w Gminie odsetek zarejestrowanych osób bezrobotnych
- Najwyższy w Gminie odsetek wydanych Niebieskich Kart
- Niskie wyniki edukacyjne i aktywność społeczna
- Brak przedsiębiorstw
- Brak kanalizacji
- Dysfunkcyjność względem rozwiązań przestrzenno-funkcjonalnych
- Przekroczenie standardów jakości środowiska związanego z koncentracją wyrobów zawierających azbest oraz niska świadomość ekologiczna



Rycina 30. Podobszar rewitalizacji Gądek

Źródło: Opracowanie własne

Podobszar rewitalizacji **Kłoda**

Obszar Kłody w znacznym stopniu pokrywają lasy oraz stawy i podmokłe tereny, wpływa to na wysoką atrakcyjność przyrodniczą i możliwości płynące z rozwoju turystyki związanej z wędkarstwem i kajakarstwem. W Kłodzie rozwija się również funkcja związana z suburbanizacją i napływem ludności z Piły czemu towarzyszy napływ informacji i w ogólnym ujęciu wzorców m.in. przedsiębiorczości. W wyniku przeprowadzonych działań inwestycyjnych zwiększyła się atrakcyjność sołectwa, a kolejne planowane inwestycje przyczyniły się do dalszego rozwoju co powodować może sukcesywny wzrost zainteresowania osiedleniem i rozwijania nowej funkcji wsi. Sprzyja również temu obecność terenów pod zabudowę mieszkaniową jednorodzinną zagospodarowania przestrzennego. Jednymi z ograniczeń są obecny stan przestrzeni publicznych oraz nawierzchni drogi dojazdowej do wsi, który jest złym stanie technicznym, modernizacja dojazdu do miejscowości może przyczynić się do zwiększenia potencjału zarówno dostępności turystycznej jak i atrakcyjności względem napływu nowych mieszkańców co z kolei przyczyni się do poprawy sytuacji demograficznej, gospodarczej oraz zwiększenia świadomości ekologicznej. Wzmocnieniem działań

poprawy jakości życia mieszkańców oraz wykorzystania potencjałów jest stworzenie możliwości aktywizacji społeczno-zawodowej dla mieszkańców podobszaru rewitalizacji Kłoda.

Koncentracja negatywnych zjawisk, w szczególności:

- Wysoki stopień obciążenia demograficznego
- Największy w Gminie odpływ ludności
- Najwyższy w Gminie odsetek popełnianych przestępstw
- Brak działających organizacji pozarządowych
- Bardzo mała liczba zarejestrowanych podmiotów gospodarczych
- Brak sieci kanalizacyjnej
- Niska świadomość ekologiczna



Rycina 31. Podobszar rewitalizacji Kłoda

Źródło: Opracowanie własne

Podobszar rewitalizacji Nowa Łubianka

Nowa Łubianka znajduje się przy drodze krajowej nr 10 co zapewnia jej dobre połączenie komunikacyjne. Wieś bezpośrednio graniczy ze Starą Łubianką, największą i najludniejszą wsią w całej Gminie, gdzie mieszkańcy mogą korzystać z usług i zaspokajać podstawowe potrzeby. Główny potencjał związany jest z modernizacją i rozwojem rolnictwa wpływa na to duża powierzchnia gruntów o przeznaczeniu rolniczym. Szansą rozwoju jest również stworzenie warunków do zabudowy

Gminny Program Rewitalizacji na lata 2016-2020 dla Gminy Szydłowo

mieszkańciewej jednorodzinnej oraz co za tym idzie przekształcenie działek rolnych na budowlane przez co możliwa będzie poprawa warunków zabudowy i zagospodarowania przestrzennego. Poprawa sytuacji społecznej może być zrealizowana poprzez dostosowanie odpowiedniej oferty działań skierowanych do mieszkańców Nowej Łubianki szczególnie osób w wieku produkcyjnym co w praktyce powinno przyczynić się do wykorzystania potencjału społecznego, dzięki czemu osoby zamieszkujące tą wieś po uzyskaniu wsparcia mogłyby wykorzystać potencjały związane z uwarunkowaniem przestrzenno-funkcjonalnym oraz dzięki korzystnym wzorcom eliminować negatywne zjawiska.

Koncentracja negatywnych zjawisk, w szczególności:

- Największy w Gminie poziom obciążenia demograficznego
- Największa w Gminie koncentracja osób pobierających świadczenia socjalne z tytułu ubóstwa
- Brak organizacji pozarządowych
- Niskie wyniki edukacyjne
- Niska aktywność społeczna mierzona frekwencją w wyborach
- Bardzo mała ilość zarejestrowanych podmiotów gospodarczych
- Brak sieci kanalizacyjnej
- W ciągu 3 ostatnich lat został oddany do użytku zaledwie jeden budynek mieszkalny
- Dysfunkcyjność względem rozwiązań przestrzenno-funkcjonalnych
- Przekroczenie standardów jakości środowiska związanego z koncentracją wyrobów zawierających azbest oraz niską świadomością ekologiczną



Rycina 32. Podobszar rewitalizacji Nowa Lubianka

Źródło: Opracowanie własne

Podobszar rewitalizacji Róża Wielka

Róża Wielka Róża Wielka jest sołectwem skupiającym życie społeczne Gminy Szydłowo, posiada szczególne znaczenie wynikające z obecności świetlicy wiejskiej, filii biblioteki, kościoła oraz boiska sportowego. Róża Wielka jest także siedzibą Ochotniczej Straży Pożarnej oraz Koła Gospodyń Wiejskich. Odbywają się tutaj również Dożynki Gminne oraz inne wydarzenia kulturalne. Jednak w ostatnich latach zauważyć można upadek życia kulturalnego jak i mniejsze zaangażowanie mieszkańców w życie wsi. Centralnym punktem wydarzeń i spotkań mieszkańców była świetlica wiejska, której obecny stan techniczny nie zachęca mieszkańców do podejmowania i rozbudzenia aktywności społecznych. W Róży Wielkiej zlokalizowany jest również nieużytkowany budynek po byłej szkole, jego stan pogarsza się przez co negatywnie oddziałuje na świadomość mieszkańców. Zasadnym rozwiązaniem byłoby wykorzystanie tego zasobu gminnego przez zmianę jego funkcji dostosowanej do obecnych potrzeb i możliwości. Szansą

Duża liczba osób w wieku produkcyjnym oraz ich aktywizacja zawodowa może sprzyjać kreowaniu nowych potrzeb i usług w tym małej i średniej przedsiębiorczości oraz przetwórstwa rolno-spożywczego.

Gminny Program Rewitalizacji na lata 2016-2020 dla Gminy Szydłowo

Koncentracja negatywnych zjawisk, w szczególności:

- Ujemny przyrost naturalny i saldo migracji
- Duża liczba osób korzystających z pomocy społecznej
- Niska aktywność społeczna
- Niska koncentracja podmiotów gospodarczych
- Brak sieci kanalizacyjnej
- W ciągu 3 ostatnich lat został oddany do użytku zaledwie jeden budynek mieszkalny
- Dysfunkcyjność względem rozwiązań przestrzenno-funkcjonalnych
- Przekroczenie standardów jakości środowiska związanego z koncentracją wyrobów zawierających azbest oraz niską świadomością ekologiczną

Gminny Program Rewitalizacji na lata 2016-2020 dla Gminy Szydłowo



Rycina 33. Podobszar rewitalizacji Róża Wielka
Źródło: Opracowanie własne

Podobszar rewitalizacji Stara Łubianka

Stara Łubianka jest najbardziej zaludnionym i jednocześnie największym sołectwem, która skupia względnie szeroki zakres funkcji i obiektów usługowych, życie kulturalne, edukacyjne i sportowe co stanowi czynnik sprzyjający sukcesywnemu rozwojowi i możliwości zwiększenia rangi i znaczenia. Sołectwo przecina droga krajowa nr 10 do której prowadzą inne ciągi komunikacyjne z obszaru Gminy, co umożliwia łatwy dojazd do zlokalizowanych usług w Starej Łubiance. Potencjałem rozwojowym jest obecność Zespołu Szkół Ponadgimnazjalnych z aktywną społecznie kadrą pracowników, którzy angażują się w działania związane z realizacją innowacyjnych działań na rzecz rozwoju społeczności z obszaru Gminy. Modernizacja szkoły i nadanie jej nowych funkcji zwiększy znaczenie miejscowości w skali lokalnej jak i ponad lokalnej. W Starej Łubiance zlokalizowany jest park, z którego mieszkańcy nie chcą korzystać ze względu na jego niską estetykę oraz stanowi on miejsce spędzania czasu osób zdemoralizowanych, stąd też przestrzeń ta stanowi potencjał dla ożywienia życia społecznego i poprawę warunków zagospodarowania przestrzeni, jednak jego przeznaczenie nie jest realizowane. Mieszkańcy Gminy biorący udział w badaniu ankietowym wskazali park jako obiekt, który zostać powinien rewitalizacji. Ponadto w Starej Łubiance znajduje się nieużywany budynek po byłej aptece, który stanowi zasób mogący zostać wykorzystany na cele społeczne.

Koncentracja negatywnych zjawisk, w szczególności:

- Duży stopień obciążenia demograficznego
- Wysoki udział osób bezrobotnych
- Wysoki udział osób pobierających świadczenia socjalne z tytułu ubóstwa
- Niskie wyniki edukacyjne
- Niska aktywność społeczna
- Mała ilość zarejestrowanych podmiotów gospodarczych względem liczby mieszkańców
- Największa w Gminie ilość zamkniętych podmiotów gospodarczych w ciągu ostatnich 3 lat
- Przekroczenie standardów jakości środowiska związanego z koncentracją wyrobów zawierających azbest oraz niską świadomością ekologiczną

Gminny Program Rewitalizacji na lata 2016-2020 dla Gminy Szydłowo



Rycina 34. Podobszar rewitalizacji Stara Lubianka
Źródło: Opracowanie własne

12. WIZJA STANU OBSZARU PO PRZEPORWADZENIU REWITALIZACJI ORAZ CELE I KIERUNKI DZIAŁAŃ

Wizja stanu obszaru rewitalizacji to opis stanu oczekiwanego po wdrożeniu Gminnego Programu Rewitalizacji dla Gminy Szydłowo na lata 2016-2020. Dotyczy ona w tym przypadku w szczególności podobszarów rewitalizacji tj. sołectw Gądek, Kłoda, Nowa Łubianka, Róża Wielka i Stara Łubianka.

WIZJA

Obszar rewitalizacji rozwinął się i wykorzystuje swoje potencjały w sposób zaplanowany, innowacyjny i inteligentny przy jednoczesnym wzroście kapitału społecznego przeciwdziałając degradacji społecznej. Wszyscy jego mieszkańcy posiadają dostęp do atrakcyjnych miejsc oraz form spędzania wolnego czasu oraz zapewniona jest możliwości rozwoju osobistego, dzięki czemu bezpośrednio przyczynili się do procesu rewitalizacji. Dzięki podjętym działaniom obszar rewitalizacji podniósł swoją rangę w Gminie Szydłowo i stała się miejscem przyjaznym do życia, pracy i inwestycji.

Cele rewitalizacji oraz kierunki działań stanowią odpowiedź na zidentyfikowane potrzeby rewitalizacyjne i nawiązują do Strategii Rozwoju Gminy Szydłowo na lata 2010-2021. Cele rewitalizacji określają cel główny, cele strategiczne oraz kierunki działań..

CEL GŁÓWNY

Projekty rewitalizacyjne związane z odnową i wprowadzające nowe funkcje przystosowane do współczesnych uwarunkowań i potrzeb mobilizują lokalną społeczność do współpracy i budowania kapitału społecznego, który umożliwi rozwój obszaru rewitalizacji, który staje się miejscem przyjaznym do życia. Powstająca infrastruktura publiczna i oferta dla mieszkańców eliminuje negatywne zjawiska w sferze społecznej, gospodarczej, technicznej, przestrzenno-funkcjonalnej i środowiskowej, dzięki czemu zwiększa swoją rangę w regionie.

Cel strategiczny 1.1.

Wzmocnienie więzi lokalnej społeczności i eliminacja kryzysowych zjawisk społecznych.

Kierunek działania 1.1.1.

Dostarczenie narzędzi i działań służącym zwiększaniu kompetencji i rozwoju osobistego.

Kierunek działania 1.1.2.

Wsparcie osób dotkniętych ubóstwem.

Kierunek Działania 1.1.3.

Implementacja wydarzeń społeczno-kulturalno-edukacyjnych zwiększających świadomość społeczną.

Cel strategiczny 1.2.

Dostępność do wysokiej jakości usług i obiektów użyteczności publicznej

Kierunek działania 1.2.1.

Rozwój i poprawa stanu zagospodarowania oraz estetyki infrastruktury społeczno-kulturalno-edukacyjnej.

Kierunek działania 1.2.2.

Zwiększenie funkcjonalności infrastruktury społeczno-kulturalno-edukacyjnej.

Kierunek działania 1.2.3.

Rozwój i zagospodarowanie terenu z przeznaczeniem na cele turystyczno-rekreacyjne.

Cel strategiczny 1.3.

Rozwój nowatorskich działań i pobudzenie przedsiębiorczości przez wykorzystanie lokalnych potencjałów.

Kierunek działania 1.3.1.

Realizacja kształcenia ustawicznego.

Kierunek działania 1.3.2.

Aktywizacja zawodowa mieszkańców.

Kierunek działania 1.3.3.

Wzrost efektywności rolniczej.

13. PARTYCYPACJA SPOŁECZNA I WYNIKI ANKIETYZACJI

Konieczność uczestnictwa społeczeństwa w procesie rewitalizacji w jego poszczególnych etapach takich jak przygotowanie, prowadzenie i ocenie rewitalizacji, wynika z Art. 5. Ust. 1 Ustawy o rewitalizacji z dnia 9 października 2015 r. Jednak w wymiarze praktycznym udział społeczeństwa wspomaga proces rewitalizacji pozwala określić potrzeby oraz stanowi pewnego rodzaju organ kontrolny względem podejmowanych działań. Konsultacje społeczne mogą również pełnić funkcje wzrostu świadomości społecznej oraz aktywizacji społeczeństwa w życiu publicznym.

Gmina Szydłowo podjęła działania polegające na zaangażowaniu jak największej ilości interesariuszy w proces rewitalizacji. Działanie te polegały m.in. na:

- Działaniach informacyjno-promocyjnych na stronie internetowej Gminy, BIP, tablicach informacyjnych w budynku Gminy dotyczących konsultacjach społecznych
- Rozdysponowaniu imiennych zaproszeń na spotkania w ramach konsultacji społecznych
- Przeprowadzeniu badania ankietowego
- Rozdysponowaniu ulotek informacyjnych
- Przeprowadzeniu otwartego spotkania informacyjno-warsztatowo-szkoleniowego dla wszystkich interesariuszy
- Przeprowadzeniu otwartych spotkań informacyjnych dla mieszkańców obszarów zdegradowanych i obszarów rewitalizacji

Ustawa o rewitalizacji z dnia 9 października 2015 r. wskazuje na uczestnictwie w konsultacjach społecznych jako elementu partycypacji społecznej. Ustawa wskazuje również na formy konsultacji społecznych. W związku z powyższym w Gminie Szydłowo formami konsultacji były:

- Zbieranie uwag w postaci papierowej i elektronicznej
- Spotkania otwarte
- Warsztaty
- Ankiety

W związku z cechą rewitalizacji jako procesu uczestnictwo społeczeństwa również należy tak traktować, a zapewniony jego uczestnictwa można podzielić na 3 etapy.

1. Etap wprowadzający w zagadnienia rewitalizacji obejmował informacje związane z przystąpieniem do realizacji do Gminnego Programu Rewitalizacji dla Gminy Szydłowo na lata 2016-2020.
2. Etap ustaleń związanych z uczestnictwem społeczeństwa z diagnozą obszaru

Gminny Program Rewitalizacji na lata 2016-2020 dla Gminy Szydłowo

zdegradowanego i obszaru rewitalizacji. Elementem tego etapu było również wskazanie potrzeb interwencji oraz zgłaszanie projektów przedsięwzięć, w tym także określenie kierunków działań rewitalizacyjnych.

3. Etap związany z realizacją i oceną Gminnego Programu Rewitalizacji, uwzględniający udział społeczeństwa przez cały okres programowania, a także możliwości aktualizacji istniejącego GPR do roku 2020.

W dniu 27.06.2017 o godz. 16:00 odbyło się pierwsze spotkanie połączone z warsztatami, które miało miejsce w Centrum Upowszechniania Kultury w Szydłowie, 64-930 Szydłowo. Spotkanie zostało zainaugurowane przez wójta Dariusza Chrobaka, a prowadzone było przez pracownika firmy opracowującej Program Rewitalizacji. Spotkanie to zrealizowane było w ramach konsultacji społecznych i dzieliło się na dwie części. W pierwszej przedstawiono podstawowe informacje związane z rewitalizacją oraz określenie jej celu, a także kwestii formalno-proceduralnych. W tej części spotkania przedstawiono również sposób wypełniania fiszek projektowych oraz sposobu składania projektów. W części drugiej uwagę poświęcono charakterystyce Gminy Szydłowo oraz przeprowadzono analizę SWOT, która umożliwiła nakreślić kierunek działań rewitalizacyjnych oraz dzięki której wspólnie z obecnymi można było przedstawiać pomysły związane z przedsięwzięciami zarówno infrastrukturalnymi oraz społecznymi. Obecni zabierali głos w sprawach sposobu wyboru obszaru zdegradowanego, a także zrodziła się dyskusja związana z potrzebami Gminy ale również pozwoliła, jednak co do wyznaczonych obszarów zdegradowanych oraz obszarów rewitalizacji nie zgłoszono zastrzeżeń.



Rycina 35. Spotkanie w ramach konsultacji społecznych w Centrum Upowszechniania Kultury w Szydłowie
Źródło: Fotografia własna

Gminny Program Rewitalizacji na lata 2016-2020 dla Gminy Szydłowo

Podjęte ustalenia oparte były na dialogu społecznym i partycypacji. W celu zaangażowania w planowanie i realizację jak największej grupy mieszkańców reprezentujących sektor gospodarczy, samorządowy i organizacji pozarządowych założono ustalenie stałego systemu komunikacji Zespołu ds. Rewitalizacji z mieszkańcami.

13.1. Wyniki ankietyzacji

W związku z przystąpieniem do opracowywania Gminnego Programu Rewitalizacji Gminy Szydłowo przeprowadzono wśród mieszkańców Gminy ankietę. Badania te miały na celu zdiagnozowanie obecnej sytuacji na terenie Gminy, wyznaczenie kluczowych problemów tego obszaru oraz analizę potrzeb i oczekiwań lokalnej społeczności. W ankiecie wzięło udział 41 badanych zamieszkujących obszar terytorialny Gminy Szydłowo.

Tabela 42. Ilość wypełnionych ankiet w odniesieniu do mieszkańców miejscowości w Gminie Szydłowo

Miejscowość	Ilość ankiet
Dobrzyca	3
Dolaszewo	4
Jaraczewo	3
Kolonia Leżenica	1
Kotuń	1
Krępsko	3
Leżenica	1
Nowa Łubianka	1
Nowy Dwór	1
Placemin	2
Pokrzywnica	2
Róża Wielka	1
Stara Łubianka	10
Szydłowo	8
SUMA	41

Źródło: Opracowanie własne

Najchętniej udział w ankiecie brali mieszkańcy sołectwa Stare Łubianki (24,4% badanych) oraz Szydłowa (19,5%). 100% ankietowanych na pytanie czy w Gminie potrzebna jest rewitalizacja odpowiedziało „zdecydowanie TAK” lub „TAK”.

Mieszkańcy Gminy biorący udział w badaniu wybrali w ankiecie obszary, które według nich powinny zostać poddane rewitalizacji. Wymieniali głównie obiekty takie jak:

- Park w Starej Łubiance

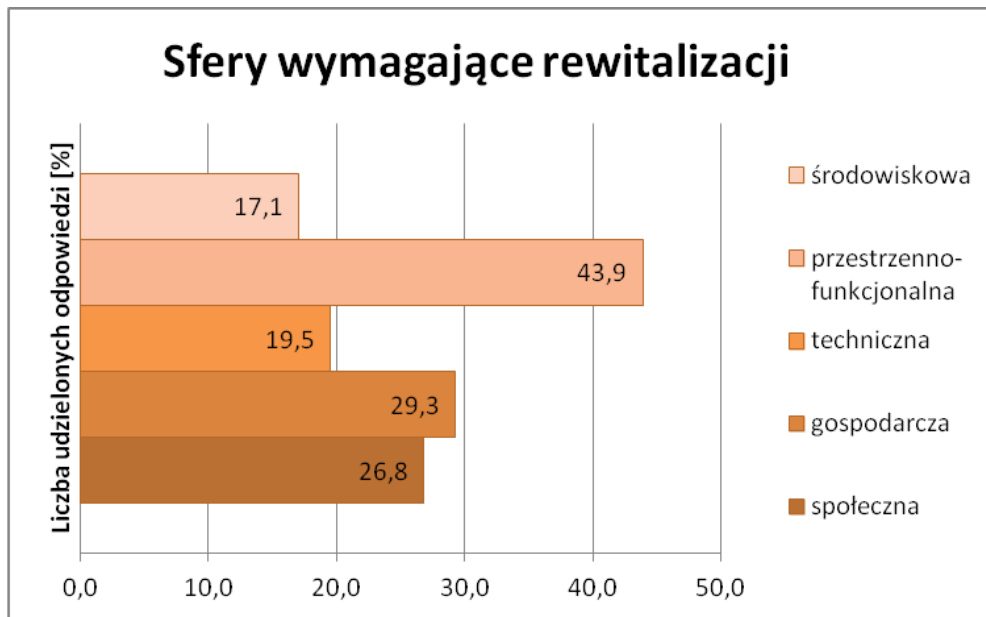


Gminny Program Rewitalizacji na lata 2016-2020 dla Gminy Szydłowo

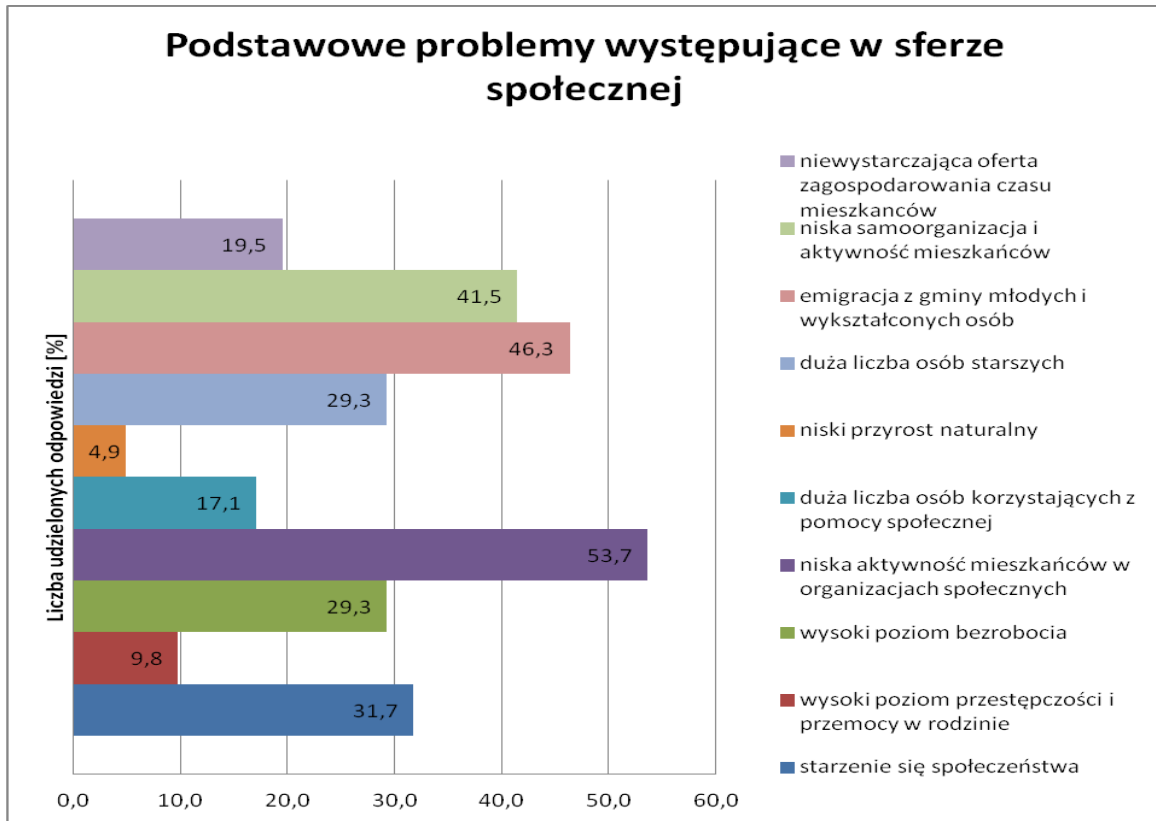
- Ulice, chodniki i ścieżki rowerowe na terenie Gminy
- Ponadto mieszkańcy wskazywali miejsca takie jak place zabaw i świetlice wiejskie

Zapytani o to, co świadczy o atrakcyjności Gminy Szydłowo najczęściej opisywali walory krajobrazowo dogodne położenie (odległość od Piły), a także dużą powierzchnię lasów, terenów zielonych, obecność rzek i jezior.

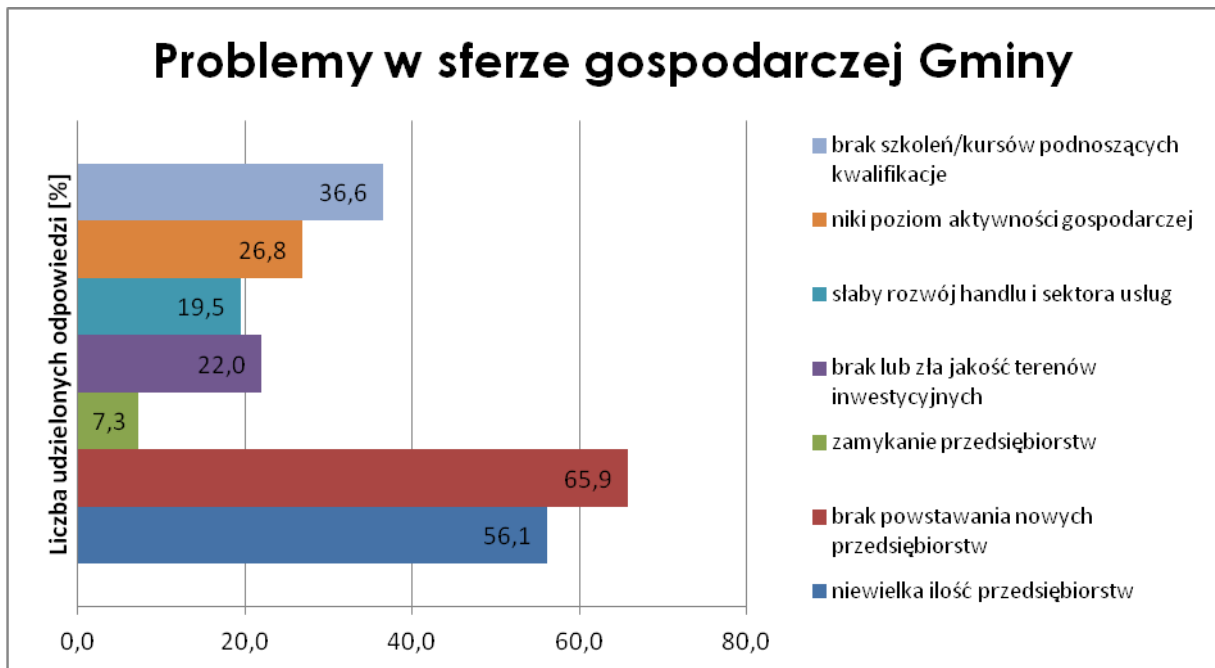
Dalsza część badania dotyczyła wskazania głównych problemów Gminy w sferach społecznej, gospodarczej, technicznej, przestrzenno-funkcjonalnej i środowiskowej. Poniżej wykresy przedstawiające wyniki ankiet.



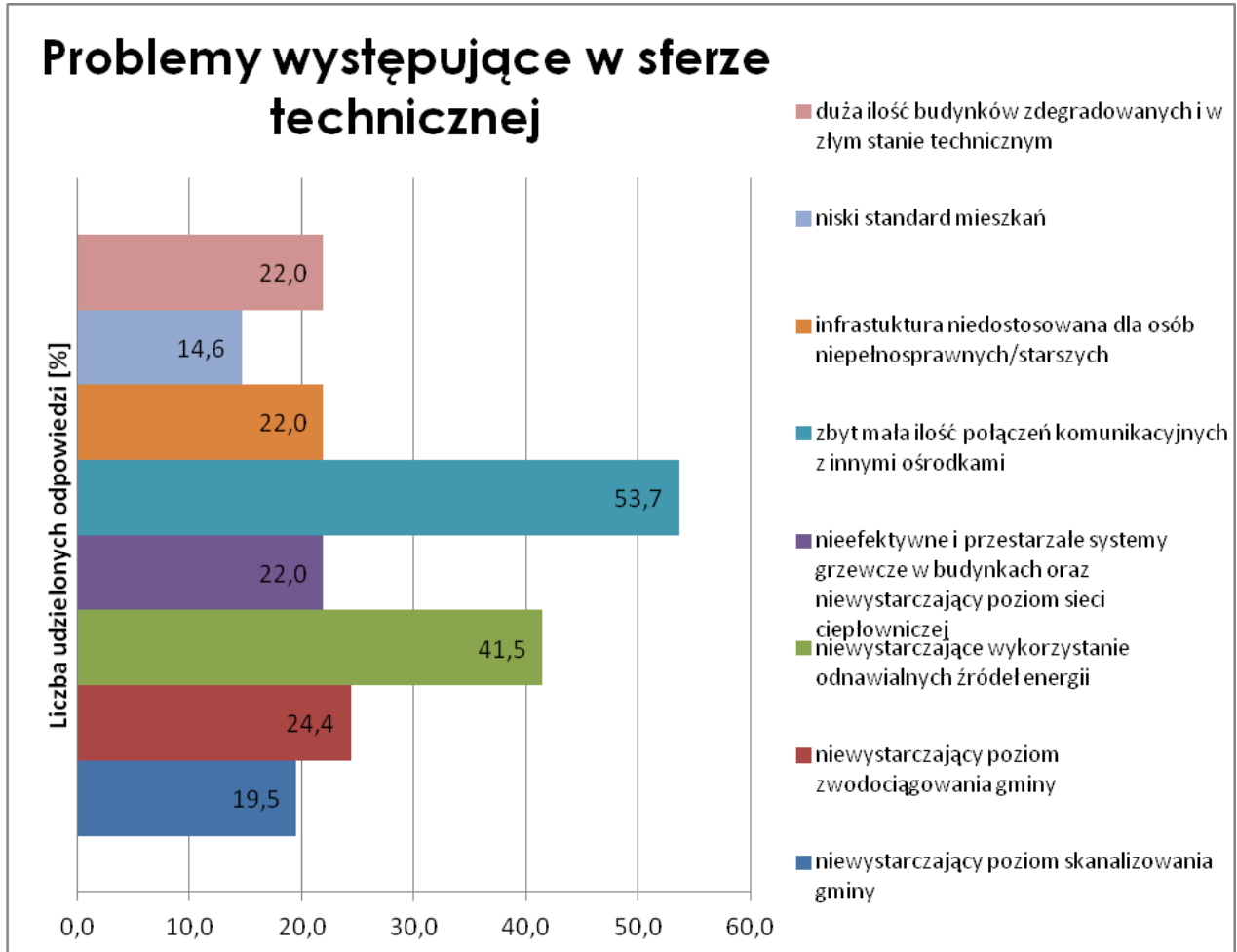
Według mieszkańców najwięcej problemów skumulowanych jest w sferze przestrzenno-funkcjonalnej, gospodarczej i społecznej.



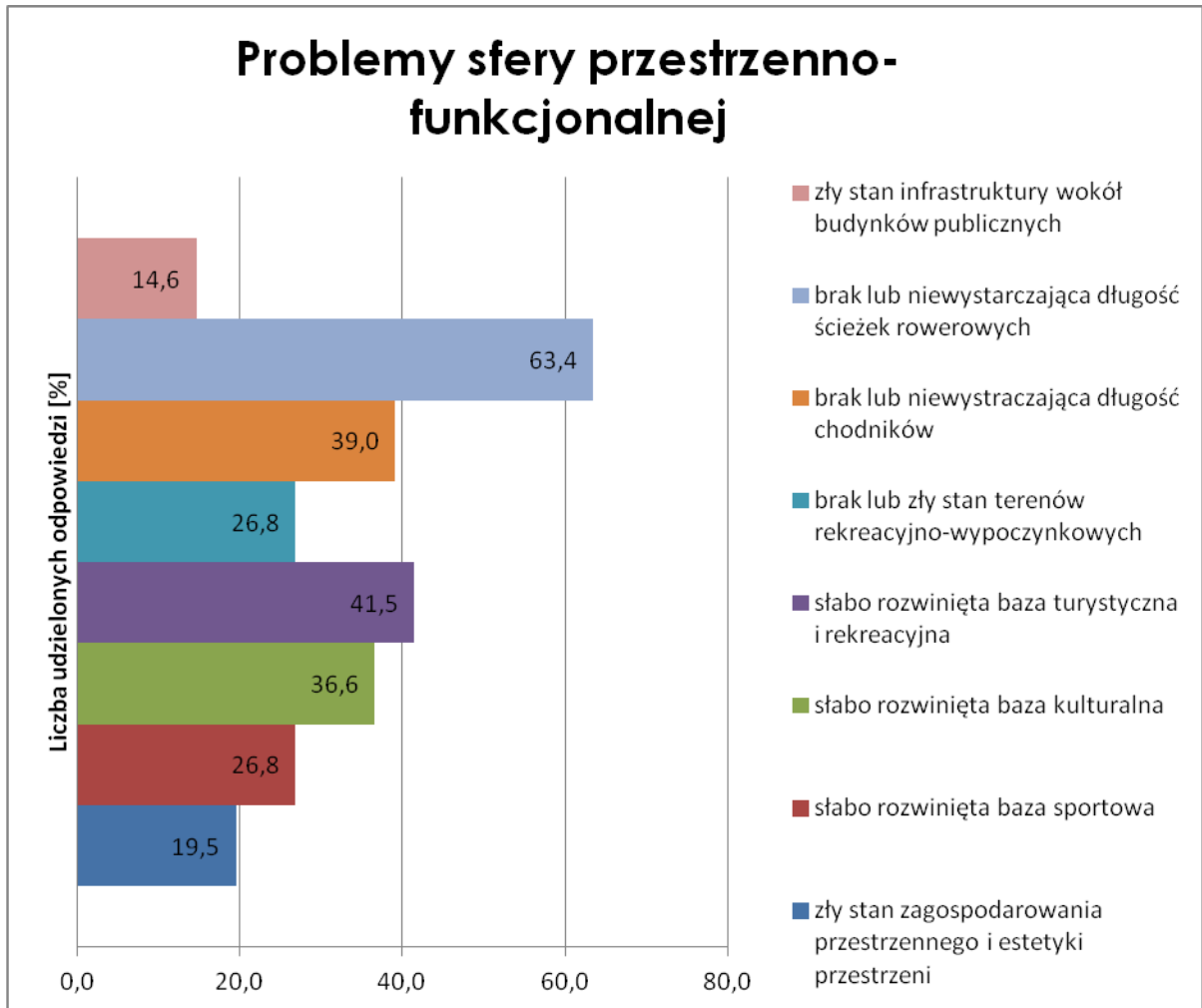
Spośród problemów społecznych które należy rozwiązać w procesie rewitalizacji ankietowani wskazują głównie niską aktywność mieszkańców w organizacjach społecznych (53,7%), emigrację młodych i wykształconych osób (46,3%), oraz niską samoorganizację i aktywność mieszkańców (41,5%).



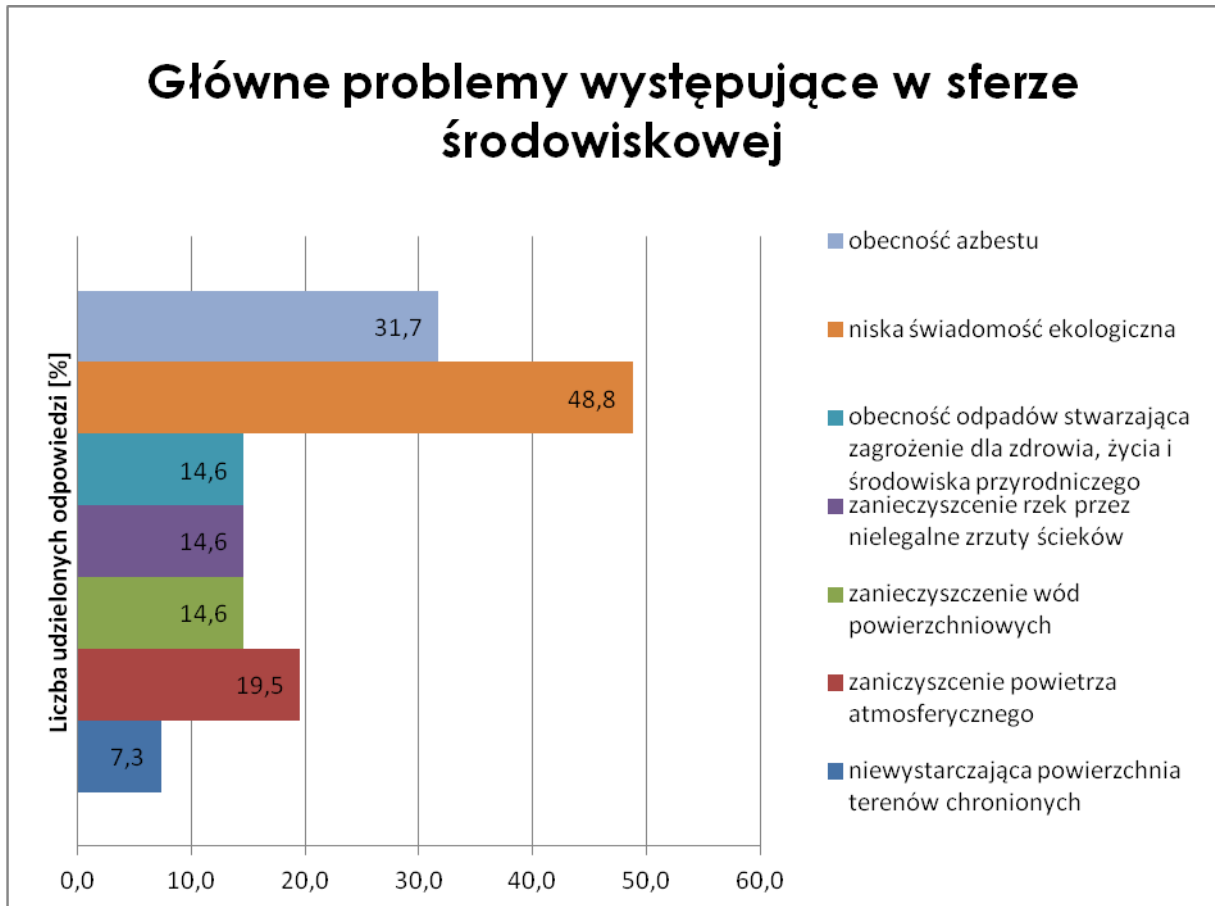
W sferze gospodarczej gminy za kluczowe problemy badani uznali: brak powstawania nowych przedsiębiorstw (65,9%), ich niewielką ilość (56,1%) jak również brak szkoleń/kursów podnoszących kwalifikacje (36,6%) i niski poziom aktywności gospodarczej (26,8%).



W problematyce sfery technicznej mieszkańcy zwrócili szczególną uwagę na zbyt małą ilość połączeń komunikacyjnych z innymi ośrodkami (53,7%) niewystarczające wykorzystanie odnawialnych źródeł energii w Gminie (41,5%), a także niewystarczający poziom zwodociągowania gminy (24,4%).



W sferze przestrzenno-funkcjonalnej, uznanej za najbardziej wymagającą rewitalizacji ankietowani uważają, że najistotniejszym problemem wpływającym na jakość życia mieszkańców, który należy rozwiązać, jest brak lub niewystarczająca długość ścieżek rowerowych. Ponadto 41,5% badanych wskazało na słabo rozwiniętą bazę turystyczno-rekreacyjną, a 39% brak lub niewystarczającą długość chodników.



Około 70% ankietowanych uznało, że Gmina potrzebuje rewitalizacji także w sferze środowiskowej. Mieszkańców niepokoi niska świadomość ekologiczną społeczności (48,8% głosów) oraz poważny problem obecności szkodliwego dla ludzi i środowiska azbestu (31,7%).

Osoby ankietowane również przedstawiały własne propozycje dotyczące przedsięwzięć/ inwestycji/ projektów inwestycyjnych i społecznych, które należałoby zrealizować w ramach programu rewitalizacji. Wyniki przedstawiają się następująco:

- 46,3% głosujących poruszyło problematykę infrastruktury technicznej. Mieszkańcom brakuje oświetlenia oraz wodociągów. Bardzo ważnym problemem jest także zły stan dróg gminnych, których dużą część stanowią nadal drogi nieutwardzone. Tyle samo wskazało jako istotne organizowanie wydarzeń integrujących mieszkańców, proponując festyny i pikniki gminne na świeżym powietrzu.
- 42% uznało że brakuje w Gminie organizowanych warsztatów dla dzieci i młodzieży. Proponowano warsztaty plastyczne, taneczne, teatralne i muzyczne.

Gminny Program Rewitalizacji na lata 2016-2020 dla Gminy Szydłowo

- Prawie 40% ankietowanych opowiedziało się także za organizacją szkoleń i kursów m.in.: językowych, zawodowych i kulinarnych
- 36,6% respondentów opisywało problem z zakresu wsparcia przedsiębiorczości w Gminie. Według analizy, mieszkańcom brakuje pomocy prawnej i finansowej przy zakładaniu własnej działalności.
- Około 30% respondentów poruszyło problematykę aktywizacji osób starszych. Mieszkańcy proponowali utworzenie Klubu Seniora.
- Dla 22% badanych ważna jest budowa, rozbudowa lub modernizacja infrastruktury turystycznej w Gminie.

14. PRZEDSIĘWZIĘCIA REWITALIZACYJNE

Przedsięwzięcia rewitalizacyjne służą eliminacji lub ograniczeniu zdiagnozowanych problemów w obszarze rewitalizacji. Podstawą do zgłaszania przedsięwzięć były fiszki projektowe, które mógł składać każdy zainteresowany jednak ostateczna lista została określona na podstawie szerszych działań planistycznych. Przedsięwzięcia rewitalizacyjne dzielą się na podstawowe oraz dopuszczalne. Ze względu na specyfikę działań Gminny Program Rewitalizacji na lata 2016-2020 dla Gminy Szydłowo w przypadku przedsięwzięć dopuszczalnych proponuje się działanie opisane w podrozdziale .

14.1. Przedsięwzięcia podstawowe

Tabela 43. Przedsięwzięcia podstawowe wraz z planowanym okresem realizacji

LP	NAZWA PRZEDSIĘWZIĘCIA	OKRES REALIZACJI			
		2017	2018	2019	2020
1.	Rewitalizacja budynku świetlicy wiejskiej w Róży Wielkiej				
2.	Adaptacja budynku po byłej szkole do utworzenia „Domu Seniora” w Róży Wielkiej				
3.	Plac do ćwiczeń „Street Workout” dla seniorów w Róży Wielkiej				
4.	Aktywizacja społeczno-zawodowa mieszkańców Róży Wielkiej				
5.	Przebudowa i adaptacja nieruchomości na potrzeby Zespołu Szkół Ponadgimnazjalnych oraz Ośrodka Diagnostyczno - Terapeutycznego FAS w Starej Łubiance.				
6.	Kurs zielarz – fitoterapeuta				
7.	Warsztaty hortiterapii – terapia ogrodnicza				
8.	Kurs podstawowy fotografii				
9.	Kurs podstawowej opieki nad osobą starszą				
10.	Adaptacja części budynku gminnego po punkcie aptecznym w celu utworzenia filii „Domu Seniora” w Starej Łubiance				
11.	Adaptacja i modernizacja budynku gminnego po punkcie aptecznym na potrzeby Filii Biblioteki Publicznej w Starej Łubiance				
12.	Modernizacja infrastruktury sportowej wraz z zagospodarowaniem terenu przylegającego parku w Starej Łubiance				

Gminny Program Rewitalizacji na lata 2016-2020 dla Gminy Szydłowo

13.	Poprawa bezpieczeństwa oraz porządku publicznego przez instalację monitoringu wizyjnego na terenie Starej Łubianki				
14.	Modernizacja wspólnej przestrzeni rekreacyjnej dla mieszkańców Kłody				
15.	Aktywizacja społeczna-zawodowa mieszkańców sołectwa Kłoda				
16.	Modernizacja dojazdu do miejscowości Kłoda				
17.	Budowa placu do ćwiczeń „Street Workout” w Gądku				
18.	Aktywizacja społeczno-zawodowa mieszkańców Nowej Łubianki				
19.	Akcja Pomaluj Swoją Wieś				
20.	Zagospodarowanie przestrzeni publicznej na plac rekreacyjno-sportowo-kulturalny nad jeziorem w Skrzatuszu				
21.	Remont świetlicy wiejskiej w Skrzatuszu				
22.	Odnowa Kościoła św. Michała Archanioła w Pokrzywnicy				
23.	Adaptacja budynku na mieszkania chronione dla osób niepełnosprawnych w Tarnowie				
24.	Poprawa jakości kształcenia w celu poprawy wyników edukacyjnych				

Źródło: Opracowanie własne

Gminny Program Rewitalizacji na lata 2016-2020 dla Gminy Szydłowo

LP.	NAZWA PRZEDSIĘWZIĘCIA	LOKALIZACJA	TERMIN REALIZACJI	PODMIOT ZGŁASZAJĄCY/REALIZUJĄCY	KWOTA I ŹRÓDŁA FINANSOWANIA
1.	Rewitalizacja budynku świetlicy wiejskiej w Róży Wielkiej	Róża Wielka nr działki: 480/6, 633/1	2018-2020	Mieszkańcy sołectwa Róża Wielka Gmina Szydłowo	1 000 000 zł 850 000 zł (85%) RPO WW EFRR poddziałanie 9.2.1. 150 000 zł (15%) - budżet Gminy
KONCEPCJA PROJEKTU	Działania obejmować będą naprawę dachu i przemurowanie kominów, wymianę tynków wewnętrznych, wymianę stolarki okiennej i drzwiowej, remont podłogi drewnianej, wymianę instalacji c.o., elektrycznej, przebudowę pomieszczeń, ocieplenie ścian budynku, poprawę estetyki i funkcjonalności zewnętrznej oraz inne roboty towarzyszące i nieprzewidziane.				
CELE	Cel strategiczny 1.1. Wzmocnienie więzi lokalnej społeczności i eliminacja kryzysowych zjawisk społecznych Cel strategiczny 1.2. Dostępność do wysokiej jakości usług i obiektów użyteczności publicznej				
GŁÓWNY PROBLEM ODDZIAŁYWANIE PRZEDSIĘWZIĘCIA	Celem projektu jest rewitalizacja budynku świetlicy wiejskiej w Róży Wielkiej. Obecny budynek jest w złym stanie technicznym, świetlica nie może pełnić swoich funkcji. Dzięki podjętym działaniom zakładane jest przywrócenie i nadanie świetlicy nowych funkcji społecznych, edukacyjnych, kulturalnych oraz rekreacyjnych. Rewitalizacja świetlicy jest niezbędna i stanowi działanie priorytetowe władz samorządowych w związku ze zdiagnozowanym upadkiem tradycyjnych zajęć wykonywanych na wsi oraz pojawiających się nowych problemów i zagrożeń społecznych. Niezbędne jest stworzenie miejsca, w którym będą podejmowane działania zmierzające do rozwiązywania problemów społecznych oraz organizowania spotkań takich jak np. Koła Gospodyń Wiejskich, zebrań wiejskich oraz zajęć dla dzieci, młodzieży i dorosłych, zabaw, spotkań ochotniczych straży pożarnych w odniesieniu do potrzeb i możliwości finansowych Gminy. Działania obejmują inwestycję mającą na celu przygotowaniu obiektu o celach rekreacyjno-edukacyjno-społeczno-kulturalnych, których jak wyniknęło z przeprowadzonej partycypacji społecznej brakuje a mieszkańcy chętnie w przeszłości korzystali z tego typu obiektów. Działania te dodatkowo przyczynią się do integracji lokalnej społeczności co również wg mieszkańców stanowi szansę rozwoju społecznego oraz stwarza możliwość budowania kapitału społecznego w Gminie. Projekt zakłada także aktywne działania informacyjne, edukacyjne i promocję co wpłynie na zbudowanie w świadomości mieszkańców nowych możliwości nauki, pracy i wypoczynku powstałych na obszarach wytypowanych w projekcie. Dzięki czemu pozwoli to również osiągnąć złożone cele w sferze społecznej i przeciwdziałać dysfunkcjom społecznym.				
	<p>Pozytywne oddziaływanie przedsięwzięcia:</p> <ul style="list-style-type: none"> • Wzmocnienie tożsamości lokalnej i poczucia przynależności do miejsca zamieszkania • Swobodny dostęp do dóbr i usług społecznych o zasięgu lokalnym i ponadlokalnym • Budowanie prestiżu i wizerunku Gminy Szydłowo • Przywrócenie estetyki centrum wsi przez co zachęci mieszkańców do spędzania wolnego czasu w przestrzeni publicznej • Odpływ młodych mieszkańców Gminy • Zwiększenie aktywności edukacyjno-społeczno-kulturalnej ludności w tym osób niepełnosprawnych • Prowadzenie kursów tematycznych dla mieszkańców • Wzrost integracji mieszkańców • Rewitalizacja tkanki wiejskiej • Rozwój osobisty mieszkańców 				



Fundusze Europejskie
Pomoc Techniczna



MINISTERSTWO
ROZWOJU



SAMORZĄD WOJEWÓDZTWA
WIELKOPOLSKIEGO

Unia Europejska
Fundusz Spójności



Gminny Program Rewitalizacji na lata 2016-2020 dla Gminy Szydłowo

LP.	NAZWA PRZEDSIĘWZIĘCIA	LOKALIZACJA	TERMIN REALIZACJI	PODMIOT ZGŁASZAJĄCY/REALIZUJĄCY	KWOTA I ŹRÓDŁA FINANSOWANIA
2.	Adaptacja budynku po byłej szkole do utworzenia „Domu Seniora” w Róży Wielkiej	Róża Wielka nr działki: 265	2018-2020	Gminny Ośrodek Pomocy Społecznej w Szydłowie Gmina Szydłowo	1 277 931 zł 1 217 076 zł (85%) - RPO WW EFRR poddziałanie 9.2.1. 60 855 zł (15%) - budżet Gminy
KONCEPCJA PROJEKTU	<ul style="list-style-type: none"> • Modernizacja oraz adaptacja pomieszczeń niezbędnych w celu funkcjonowania placówki • Wyposażenie budynku • Dostosowanie rozwiązań architektonicznych umożliwiających korzystanie z obiektu dla osób niepełnosprawnych oraz niesamodzielnych • Wprowadzenie wyposażenia umożliwiającego zabieg rehabilitacyjny • Poprawa stanu wizualnego i estetycznego budynku oraz otoczenia 				
CELE	<p>Cel strategiczny 1.1. Wzmocnienie więzi lokalnej społeczności i eliminacja kryzysowych zjawisk społecznych</p> <p>Cel strategiczny 1.2. Dostępność do wysokiej jakości usług i obiektów użyteczności publicznej</p>				
GŁÓWNY PROBLEM ODDZIAŁYWANIE PRZEDSIĘWZIĘCIA	<p>W nieużywanym obecnie budynku po byłej szkole następuje degradacja jego stanu technicznego oraz niewykorzystany jest potencjał związany z wykorzystaniem i przystosowaniem do nowej funkcji oraz negatywnie oddziałuje świadomość społeczną związaną z funkcjonowaniem Gminy. Przystosowanie nieruchomości przyczyni się do zwiększenia dostępności do usług asystenckich oraz opiekuńczych. Sołectwo Róża Wielka, charakteryzuje się również dużą koncentracją osób w wieku poprodukcyjnym oraz zauważalne jest starzenie się społeczeństwa w Gminie. Działalność „Domu Seniora” skierowana będzie również do osób zagrożonych ubóstwem i wykluczeniem społecznym. Utworzenie „Domu Seniora” przyczyni się do poprawy usług opieki nad osobami starszymi oraz aktywizację osób starszych jak również integrowanie środowiska lokalnego. Budynek będzie również pełnił funkcje umożliwiającą budowanie kapitału społecznego oraz spójności społecznej przez członków „Domu Seniora” i mieszkańców społeczności lokalnej w realizacji wspólnych celów.</p> <p>Pozytywne oddziaływanie przedsięwzięcia:</p> <ul style="list-style-type: none"> • nadanie nowej funkcji niewykorzystanemu budynkowi • stworzenie atrakcyjnego obiektu o funkcji społecznej przeznaczonego dla osób starszych i niesamodzielnych • wzrost świadomości społecznej związanej z barierami i ograniczeniami w funkcjonowaniu osób starszych i niesamodzielnych • wzrost aktywności seniorów oraz środowiska lokalnego • wykreowanie pozycji władz lokalnych do spędzania wolnego czasu przez uzupełnienie infrastruktury lokalnej • poprawa stanu zdrowia osób starszych dzięki zabiegom rehabilitacyjnym • wzrost dostępności usług specjalistycznych dla mieszkańców Róży Wielkiej oraz innych obszarów Gminy 				



Gminny Program Rewitalizacji na lata 2016-2020 dla Gminy Szydłowo

LP.	NAZWA PRZEDSIĘWZIĘCIA	LOKALIZACJA	TERMIN REALIZACJI	PODMIOT ZGŁASZAJĄCY/REALIZUJĄCY	KWOTA I ŹRÓDŁA FINANSOWANIA
3.	Plac do ćwiczeń „Street Workout” dla seniorów w Róży Wielkiej	Róża Wielka, nr działki: 265	2018-2020	Gminny Ośrodek Pomocy Społecznej w Szydłowie Gmina Szydłowo	50 000 zł 42 500 zł (85%) - RPO WW EFRR podziałanie 9.2.1. 7 500 zł (15%) - budżet Gminy
KONCEPCJA PROJEKTU	<ul style="list-style-type: none"> • Dostosowanie terenu do zagospodarowania na cele budowy i instalacji siłowni zewnętrznej • Instalacja urządzeń przeznaczonych do ćwiczeń 				
CELE	Cel strategiczny 1.1. Wzmocnienie więzi lokalnej społeczności i eliminacja kryzysowych zjawisk społecznych Cel strategiczny 1.2. Dostępność do wysokiej jakości usług i obiektów użyteczności publicznej				
GŁÓWNY PROBLEM	Brak tego typu instalacji w całej Gminie ogranicza dostęp mieszkańców, w szczególności obszaru rewitalizacji. Budowa siłowni zewnętrznej przyczyni się również do poprawy zagospodarowania terenu. Siłownia będzie działać przy planowanym „domu seniora” co zwiększy synergię działań rewitalizacyjnych.				
ODDZIAŁYWANIE PRZEDSIĘWZIĘCIA	Pozytywne oddziaływanie przedsięwzięcia: <ul style="list-style-type: none"> • Wzrost aktywności fizycznej mieszkańców i poprawa stanu zdrowia seniorów • Utworzenie bezpłatnej infrastruktury użyteczności publicznej w miejscowości defaworyzowanej • Utworzenie miejsca spotkań sprzyjającego integracji mieszkańców • Poprawa warunków zagospodarowania terenu • Podniesienie jakości życia społeczności lokalnej w szczególności osób starszych • Aktywna forma spędzania wolnego czasu • Popularyzacja zdrowego stylu życia wśród osób starszych 				



Gminny Program Rewitalizacji na lata 2016-2020 dla Gminy Szydłowo

LP.	NAZWA PRZEDSIĘWZIĘCIA	LOKALIZACJA	TERMIN REALIZACJI	PODMIOT ZGŁASZAJĄCY/REALIZUJĄCY	KWOTA I ŹRÓDŁA FINANSOWANIA
4.	Aktywizacja społeczno-zawodowa mieszkańców Róży Wielkiej	Świetlica wiejska w Róży Wielkiej	2018-2020	Sołtys Róży Wielkiej Gmina Szydłowo	150 000 zł 127 500 zł (85%) - RPO WW EFS poddziałanie 7.1.2 22 500 zł (15%) - budżet Gminy
KONCEPCJA PROJEKTU	Przedsięwzięcie stanowi projekt integrujący działania z zakresu przeprowadzenia warsztatów, szkoleń oraz kursów zawodowych. Działania dostosowane będą do potrzeb wskazanych realnych potrzeb i zainteresowań. Planowane są warsztaty kulinarne oraz rękodzieła artystycznego, szkolenia tematyczne oraz kursy zawodowe i języków obcych. Realizacja tego projektu będzie miała miejsce w świetlicy wiejskiej, w której planuje się modernizację, dlatego uzupełnia działania i łączy przedsięwzięcia infrastrukturalne z działaniami miękkimi.				
CELE	Cel strategiczny 1.1. Wzmocnienie więzi lokalnej społeczności i eliminacja kryzysowych zjawisk społecznych Cel strategiczny 1.2. Dostępność do wysokiej jakości usług i obiektów użyteczności publicznej Cel strategiczny 1.3. Rozwój nowatorskich działań i pobudzenie przedsiębiorczości przez wykorzystanie lokalnych potencjałów.				
GŁÓWNY PROBLEM ODDZIAŁYWANIE PRZESIĘWZIĘCIA	Na obszarze Róży Wielkiej zdiagnozowano problem bezrobocia oraz niskiej aktywności gospodarczej oraz obserwowana jest niska integracja społeczna. Planowane przedsięwzięcie poprawi obecną sytuację, dzięki zapewnieniu narzędzi w celu zwiększenia aktywności osobom, które nie posiadają możliwości realizacji tych zadań w innych lokalizacjach. Pozytywne oddziaływanie przedsięwzięcia: <ul style="list-style-type: none"> • Zwiększenie szans na zatrudnienie mieszkańców • Doskonalenie umiejętności i zdobywanie kompetencji zawodowych • Wzrost integracji mieszkańców • Rewitalizacja tkanki wiejskiej • Synergia projektów rewitalizacyjnych • Zapewnienie lokalnej społeczności możliwości rozwoju osobistego 				

Gminny Program Rewitalizacji na lata 2016-2020 dla Gminy Szydłowo

LP.	NAZWA PRZEDSIĘWZIĘCIA	LOKALIZACJA	TERMIN REALIZACJI	PODMIOT ZGŁASZAJĄCY/REALIZUJĄCY	KWOTA I ŹRÓDŁA FINANSOWANIA
5.	Przebudowa i adaptacja nieruchomości na potrzeby Zespołu Szkół Ponadgimnazjalnych oraz Ośrodka Diagnostyczno - Terapeutycznego FAS w Starej Lubiance.	Stara Lubianka, nr działki: 19/78, 1/17, 1/13, 13/6, 19/52, 1/16	2018-2019	Zespół Szkół Ponadgimnazjalnych w Starej Lubiance Gmina Szydłowo oraz Województwo Wielkopolskie	24 630 533 zł 20 831 533 zł (85%) - RPO WW EFRR poddziałanie 9.2.1. 3 799 000 zł (15%) - budżet krajowych środków publicznych
KONCEPCJA PROJEKTU	<ul style="list-style-type: none"> • przebudowa budynku internatu ZSP w Starej Lubiance i adaptacja do potrzeb Ośrodka Diagnostyczno –Terapeutycznego FAS, stworzenie gabinetów badań specjalistycznych, rehabilitacyjnych, części hotelowej na około 50 miejsc dla potrzeb pacjentów i osób korzystających z terapii • przebudowa i adaptacja budynku szkoły z podziałem na część edukacyjną i internat dla młodzieży uczącej się w szkole z ilością miejsc na około 50 osób • dostosowanie budynku szkoły i ośrodka dla potrzeb osób niepełnosprawnych z windą zewnętrzną • przebudowa i adaptacja pozostałych 4 budynków przeznaczonych na cele edukacyjne i zaplecze techniczne • budowa tuneli foliowych i szklarni • likwidacja pokrycia dachowego z eternitu • wykorzystanie odnawialnych źródeł energii w modernizacji i przebudowie budynków, nowych systemów grzewczych obiektów • budowa nowoczesnej kotłowni • zagospodarowanie terenów zieleni na obszarze 3,7 ha poprzez stworzenia boisk sportowych w tym dla gier zespołowych, bieżni, siłowni zewnętrznej, placów zabaw, miejsc rekreacyjnych dla uczniów i osób korzystających z diagnostyki i rehabilitacji w ośrodku • budowa parkingów przy szkole i ośrodku 				
CELE	<p>Cel strategiczny 1.1. Wzmocnienie więzi lokalnej społeczności i eliminacja kryzysowych zjawisk społecznych</p> <p>Cel strategiczny 1.2. Dostępność do wysokiej jakości usług i obiektów użyteczności publicznej</p> <p>Cel strategiczny 1.3. Rozwój nowatorskich działań i pobudzenie przedsiębiorczości przez wykorzystanie lokalnych potencjałów.</p>				
GLÓWNY PROBLEM I ODDZIAŁYWANIE PRZEDSIĘWZIĘCIA	<p>W Gminie zdiagnozowano niskie wyniki edukacyjne, poprawa warunków i przestrzeni wpłynąć powinna pozytywnie na jakość kształcenia. Stan techniczny i estetyczny budynku przeznaczony na przebudowę i adaptację można określić jako zdegradowany. Nie spełnia on również założeń, które będą wymagane do planowanej działalności i korzystania przez osoby niepełnosprawne. Nieefektywne oraz przestarzałe systemy grzewcze przyczyniają się do dużych strat energetycznych oraz lokalnego zanieczyszczenia powietrza. Pokrycie dachu przez materiały zawierające azbest stanowią bezpośrednie zagrożenie dla zdrowia. Niezagospodarowany teren wokół nieruchomości świadczy o niskiej atrakcyjności najbliższej okolicy. Funkcja jaką będzie pełnił budynek wpłynie pozytywnie na sferę społeczną, gdyż zwiększy świadomość i wrażliwość społeczną na kwestie związane z nadużywaniem alkoholu w tym profilaktyki m.in. przez prowadzenie działań edukacyjnych związanych z problematyką FAS w Wielkopolsce</p> <p>Pozytywne oddziaływanie przedsięwzięcia:</p> <ul style="list-style-type: none"> • poprawa estetyki i zagospodarowania terenu • tworzenie miejsc użyteczności publicznej z dostosowaniem dla osób niepełnosprawnych • większa integracja społeczności lokalnej • dostęp do specjalistycznych terapii na terenie Gminy • wzrost znaczenia Gminy dzięki unikalnemu w skali województwa i kraju ośrodku • wsparcie grup zagrożonych marginalnością 				



Fundusze Europejskie
Pomoc Techniczna



MINISTERSTWO
ROZWOJU



SAMORZĄD WOJEWÓDZTWA
WIELKOPOLSKIEGO

Unia Europejska
Fundusz Spójności



Gminny Program Rewitalizacji na lata 2016-2020 dla Gminy Szydłowo

- wsparcie rodzin wychowujących dzieci niepełnosprawne, w tym rodzin zastępczych i adopcyjnych dla dzieci z Płodowym Zespołem Alkoholowym
- poprawa świadomości ekologicznej mieszkańców
- promocja odnawialnych źródeł energii
- wzrost dostępności do obiektów rekreacyjnych



Unia Europejska
Fundusz Spójności



Gminny Program Rewitalizacji na lata 2016-2020 dla Gminy Szydłowo

6.	NAZWA PRZEDSIĘWZIĘCIA	LOKALIZACJA	TERMIN REALIZACJI	PODMIOT ZGŁASZAJĄCY/REALIZUJĄCY	KWOTA I ŹRÓDŁA FINANSOWANIA
	Kurs zielarz – fitoterapeuta	Zespół Szkół Ponadgimnazjalnych w Starej Łubiance	2017-2020	Zespół Szkół Ponadgimnazjalnych w Starej Łubiance Gmina Szydłowo	80 000 zł 68 000 zł (85%) - RPO WW EFS działanie 6.2. 8 000 zł (10%) - środki krajowe 4 000 zł (5%) - budżet Gminy
KONCEPCJA PROJEKTU	Kurs zielarza – fitoterapeuty pozwoli na uzyskanie wiedzy z zakresu pozyskiwania i przetwarzania ziół i roślin leczniczych. Elementami kursu będzie zdobywanie wiedzy z zakresu nadzorowania procesu suszenia, dokonywania oceny jakości i właściwości surowców oraz produktów zielarskich, kosmetycznych suplementów diety i żywności. Koncepcja kursu zakłada również zdobycie umiejętności z zakresu sprzedaży oraz doradztwa produktów zielarskich. Uczestnicy kursy zdobędą również wiedzę z zakresu towaroznawstwa produktów roślinnych oraz kosmetyków. Kurs zakłada informacje z zakresu prowadzenia działalności gospodarczej czy psychologii handlu. Zdobyta wiedza oraz umiejętności zostaną poświadczane świadectwem ukończenia kursu oraz uzyskaniem certyfikatu co z kolei pozwoli na uzyskanie zawodu. Komplementarność z planowanymi działaniami z zakresu hortitoterapii spowoduje lepsze efekty poprzez synergię działań oraz pozwoli na promocję oraz rozwój tej dziedziny, która w ostatnim czasie zyskuje na popularności.				
CELE	Cel strategiczny 1.1. Wzmocnienie więzi lokalnej społeczności i eliminacja kryzysowych zjawisk społecznych Cel strategiczny 1.2. Dostępność do wysokiej jakości usług i obiektów użyteczności publicznej Cel strategiczny 1.3. Rozwój nowatorskich działań i pobudzenie przedsiębiorczości przez wykorzystanie lokalnych potencjałów.				
GŁÓWNY PROBLEM ODDZIAŁYWANIA PRZEDSIĘWZIĘCIA	Odpływ ludności lokalnej w szczególności osób młodych jest związany z brakiem odpowiedniej oferty dla ich rozwoju zawodowego. Oferta skierowana będzie również do osób niepełnosprawnych co pomoże im zdobyć lub poszerzyć kompetencje społeczne dzięki czemu będą mogły osiągnąć większą samodzielność w życiu codziennym. Przedsięwzięcie jest odpowiedzią na zdiagnozowany problem związany z niską aktywnością gospodarczą. Problemem jest również postępująca degradacja terenów rolniczych, na których rozwinięcie produkcji zielarskiej może przyczynić się do ograniczenia tego procesu.				
	Pozytywne oddziaływanie przedsięwzięcia: <ul style="list-style-type: none"> • Zmniejszenie bezrobocia wśród mieszkańców • Powstanie nowego podmiotu gospodarczego • Odpływ młodych mieszkańców Gminy • Zwiększenie dostępu do specjalistycznych usług terapeutycznych • Zwiększenie aktywności edukacyjnej i społecznej ludności w tym osób niepełnosprawnych • Prowadzenie kursów tematycznych dla mieszkańców • Kształcenie ludności na zasadzie kształcenia ustawicznego • Zwiększenie aktywności ludności w życiu publicznym i kulturalnym 				



Gminny Program Rewitalizacji na lata 2016-2020 dla Gminy Szydłowo

LP.	NAZWA PRZEDSIĘWZIĘCIA	LOKALIZACJA	TERMIN REALIZACJI	PODMIOT ZGŁASZAJĄCY/REALIZUJĄCY	KWOTA I ŹRÓDŁA FINANSOWANIA
7.	Warsztaty hortiterapii – terapia ogrodnicza	Zespół Szkół Ponadgimnazjalnych w Starej Łubiance	2017-2020	Zespół Szkół Ponadgimnazjalnych w Starej Łubiance Województwo Wielkopolskie	35 000 zł 29 750 zł (85%) - RPO WW EFS działanie 6.2. 3 500 zł (10%) - środki krajowe 1 750 zł (5%) – budżet Gminy
KONCEPCJA PROJEKTU	Horiterapia – terapia ogrodnicza wykorzystująca ogród i związane z nim prace jako narzędzie terapeutyczne. Koncepcja projektu zakłada to przedsięwzięcie jako uzupełniające i alternatywne dla innych terapii prowadzonych w Ośrodku Diagnostyczno-Terapeutycznym w Starej Łubiance. Terapia przeznaczona będzie dla dzieci z zaburzeniami rozwojowymi, ludzi po udarach oraz z zaburzeniami psychicznymi. Terapia ma na celu relaksację, motywację do ćwiczeń, pracy i tworzeniu inicjatyw w podejmowaniu działań. Innowacyjne warsztaty przybliżą również dobre praktyki i metody stosowania tego typu terapii w innych ośrodkach w krajach europejskich np. szpitalach, ośrodkach rehabilitacyjnych czy domach pomocy społecznej. Projekt zakłada warsztaty dla osób z terenu Gminy w szczególności z obszaru rewitalizacji, osoby te będą mogły otrzymać świadectwo ukończenia warsztatu oraz uzyskać certyfikat. Warsztaty te odbywać się będą na poletkach edukacyjnych produkcji ogrodniczej.				
CELE	Cel strategiczny 1.1. Wzmocnienie więzi lokalnej społeczności i eliminacja kryzysowych zjawisk społecznych Cel strategiczny 1.2. Dostępność do wysokiej jakości usług i obiektów użyteczności publicznej Cel strategiczny 1.3. Rozwój nowatorskich działań i pobudzenie przedsiębiorczości przez wykorzystanie lokalnych potencjałów.				
GŁÓWNY PROBLEM ODDZIAŁYWANIE PRZESIĘWZIĘCIA	Przedsięwzięcie będzie miało wpływ na negatywne zjawiska społeczne w najbliższym otoczeniu oraz zwiększy ofertę i skuteczność działania ośrodka Diagnostyczno-Terapeutycznego. Nieużytkowana i niezagospodarowana przestrzeń rolnicza nabierze nowego charakteru i w znaczny sposób przyczyni się do poprawy estetyki najbliższego otoczenia. Przedsięwzięcie przyczyni się również do rozwinięcia produkcji ogrodniczej i tym samym otworzy drogę do zakładania przedsiębiorstw. Pozytywne oddziaływanie przedsięwzięcia: <ul style="list-style-type: none"> • Zmniejszenie liczby przestępstw • Zmniejszenie ilości osób korzystających z pomocy społecznej • Kreowanie nowych usług i potrzeb, pomoc organizacyjna i edukacyjna • Zdobywanie nowych umiejętności • Zwiększona aktywność mieszkańców w życiu publicznym i kulturalnym • Potrzeba organizacji kursów zawodowych dla mieszkańców • Zmniejszenie bezrobocia wśród mieszkańców • Powstanie nowego podmiotu gospodarczego • Dostęp do specjalistycznych usług terapeutycznych • Kształcenie ludności na zasadzie kształcenia ustawicznego • Rewitalizacja tkanki wiejskiej • Synergia projektów rewitalizacyjnych 				



Fundusze Europejskie
Pomoc Techniczna



MINISTERSTWO
ROZWOJU



SAMORZĄD WOJEWÓDZTWA
WIELKOPOLSKIEGO

Unia Europejska
Fundusz Spójności



Gminny Program Rewitalizacji na lata 2016-2020 dla Gminy Szydłowo

LP.	NAZWA PRZEDSIĘWZIĘCIA	LOKALIZACJA	TERMIN REALIZACJI	PODMIOT ZGŁASZAJĄCY/REALIZUJĄCY	KWOTA I ŹRÓDŁA FINANSOWANIA
8.	Kurs podstawowy fotografii	Zespół Szkół Ponadgimnazjalnych w Starej Łubiance	2017-2020	Zespół Szkół Ponadgimnazjalnych w Starej Łubiance Zespół Szkół Ponadgimnazjalnych w Starej Łubiance	60 000 zł 51 000 zł (85%) - RPO WW EFS działanie 6.2. 6 000 zł (10%) - środki krajowe 3 000 zł (5%) – budżet Gminy
KONCEPCJA PROJEKTU	Kurs fotografii umożliwi poznanie rodzajów, możliwości i wyposażenia aparatu fotograficznego, pozyskać wiedzę na temat obrazu i kompozycji fotograficznych, metod i umiejętności doboru odpowiednich parametrów fotografii (światło, głębia, ostrość, perspektywa, ruch), podstawowe umiejętności obróbki i zarządzania zdjęciami. Efektem końcowym uczestnictwa będzie zdobycia zaświadczenia o ukończeniu kursu. Przedsięwzięcie stanowi nowatorski pomysł na kreowanie nowych usług oraz zdobycie nowych umiejętności.				
CELE	Cel strategiczny 1.1. Wzmocnienie więzi lokalnej społeczności i eliminacja kryzysowych zjawisk społecznych Cel strategiczny 1.2. Dostępność do wysokiej jakości usług i obiektów użyteczności publicznej Cel strategiczny 1.3. Rozwój nowatorskich działań i pobudzenie przedsiębiorczości przez wykorzystanie lokalnych potencjałów.				
GŁÓWNY PROBLEM ODDZIAŁYWANIE PRZEDSIĘWZIĘCIA	Niska aktywność gospodarcza mieszkańców Gminy negatywnie oddziałuje na klimat społeczny oraz przedstawia negatywne wzorce bierności. Kurs przeznaczony jest również dla osób niepełnosprawnych przez co wpłynie na zwiększenie aktywności edukacyjnej i społecznej grupy defaworyzowanej oraz zapewnić możliwość udziału w życiu publicznym. Przedsięwzięcie stanowi odpowiedź na potrzebę zgłaszaną przez mieszkańców związaną z brakiem dostępu do uczestnictwa w kursach zawodowych.				
	Pozytywne oddziaływanie przedsięwzięcia: <ul style="list-style-type: none"> • Kreowanie nowych usług i potrzeb • Zdobywanie nowych umiejętności • Mała aktywność mieszkańców w życiu publicznym i kulturalnym • Potrzeba organizacji kursów zawodowych dla mieszkańców • Zmniejszenie bezrobocia wśród mieszkańców • Zwiększenie dostępności do specjalistycznych usług edukacyjnych • Zwiększenie aktywności edukacyjnej i społecznej ludności w tym osób niepełnosprawnych • Prowadzenie warsztatów tematycznych dla mieszkańców • Kształcenie ludności na zasadzie kształcenia ustawicznego • Rewitalizacja zniszczonej tkanki wiejskiej • Synergia przedsięwzięć rewitalizacyjnych 				



Fundusze Europejskie
Pomoc Techniczna



MINISTERSTWO
ROZWOJU



SAMORZĄD WOJEWÓDZTWA
WIELKOPOLSKIEGO

Unia Europejska
Fundusz Spójności



Gminny Program Rewitalizacji na lata 2016-2020 dla Gminy Szydłowo

LP.	NAZWA PRZEDSIĘWZIĘCIA	LOKALIZACJA	TERMIN REALIZACJI	PODMIOT ZGŁASZAJĄCY/REALIZUJĄCY	KWOTA I ŹRÓDŁA FINANSOWANIA
9.	Kurs podstawowej opieki nad osobą starszą	Zespół Szkół Ponadgimnazjalnych w Starej Łubiance	2017-2020	Zespół Szkół Ponadgimnazjalnych w Starej Łubiance Gmina Szydłowo	30 000 zł 28 500 zł (95%) - RPO WW EFS poddziałanie 7.2.2. 5% - 1 500 zł budżet Gminy
KONCEPCJA PROJEKTU	Kurs ma na celu zapoznanie opiekunów względem możliwości wsparcia osób starszych. Przedsięwzięcie będzie związane z pomocą w codziennych czynnościach domowych, planowaniu i organizacji gospodarstwa domowego. Dodatkowo kursanci poznają techniki wykonywania czynności pielęgnacyjnych i higienicznych u osób starszych i niesamodzielnych. Kolejnym elementem kursu będzie szkolenie związane z udzielaniem pierwszej pomocy. Kurs nastawiony będzie również na działania pro aktywny przez wpływ na osoby starsze polegający na mobilizowaniu do spędzania wolnego czasu oraz rozwijania zainteresowań oraz zwiększania samodzielności życiowych w tym podnoszenia kompetencji społecznych.				
CELE	Cel strategiczny 1.1. Wzmocnienie więzi lokalnej społeczności i eliminacja kryzysowych zjawisk społecznych Cel strategiczny 1.2. Dostępność do wysokiej jakości usług i obiektów użyteczności publicznej Cel strategiczny 1.3. Rozwój nowatorskich działań i pobudzenie przedsiębiorczości przez wykorzystanie lokalnych potencjałów.				
GŁÓWNY PROBLEM ODDZIAŁYWANIE PRZESIĘWZIĘCIA	Sołectwo Stara Łubianka charakteryzuje się również dużą koncentracją osób w wieku poprodukcyjnym oraz zauważalne jest starzenie się społeczeństwa w Gminie. Na terenie obszaru rewitalizacji jak i Gminy nie ma możliwości skorzystania z nowatorskich kursów jakim jest opieka nad osobami starszymi. W obecnej dobie starzenia się społeczeństwa kurs oferuje zdobycie praktycznej wiedzy oraz umiejętności, których uczestnicy mogą wykorzystać w życiu prywatnym oraz zawodowym. Przedsięwzięcie również pozytywnie wpłynie na poprawę sytuacji związanej z niską aktywnością i rozwojem osób starszych związanych od urodzenia z obszarami wiejskimi.				
	Pozytywne oddziaływanie przedsięwzięcia: <ul style="list-style-type: none"> • Kreowanie nowych usług i potrzeb • Zdobywanie nowych umiejętności • Mała aktywność mieszkańców w życiu publicznym i kulturalnym • Potrzeba organizacji kursów zawodowych dla mieszkańców • Zmniejszenie bezrobocia wśród mieszkańców • Zwiększenie dostępności do specjalistycznych usług edukacyjnych • Zwiększenie aktywności edukacyjnej i społecznej ludności w tym osób niepełnosprawnych • Prowadzenie warsztatów tematycznych dla mieszkańców • Kształcenie ludności na zasadzie kształcenia ustawicznego • Rewitalizacja zniszczonej tkanki wiejskiej • Synergia przedsięwzięć rewitalizacyjnych 				



Gminny Program Rewitalizacji na lata 2016-2020 dla Gminy Szydłowo

LP.	NAZWA PRZEDSIĘWZIĘCIA	LOKALIZACJA	TERMIN REALIZACJI	PODMIOT ZGŁASZAJĄCY/REALIZUJĄCY	KWOTA I ŹRÓDŁA FINANSOWANIA
10.	Adaptacji części budynku gminnego po punkcie aptecznym w celu utworzenia filii „Domu Seniora” w Starej Lubiance	Stara Lubianka nr działki: 83/2	2019-2020	Gminny Ośrodek Pomocy Społecznej w Szydłowie Gmina Szydłowo	1 560 000 zł 1 326 000 zł (85%) – RPO WW EFRR poddziałanie 9.2.1. 234 000 zł (15%) – budżet Gminy
KONCEPCJA PROJEKTU	<ul style="list-style-type: none"> • Modernizacja oraz adaptacja 2 pomieszczeń w celu funkcjonowania placówki • Wyposażenie pomieszczeń • Dostosowanie rozwiązań architektonicznych umożliwiających korzystanie z obiektu dla osób niepełnosprawnych oraz niesamodzielnych 				
CELE	<p>Cel strategiczny 1.1. Wzmocnienie więzi lokalnej społeczności i eliminacja kryzysowych zjawisk społecznych</p> <p>Cel strategiczny 1.2. Dostępność do wysokiej jakości usług i obiektów użyteczności publicznej</p>				
GLÓWNY PROBLEM ODDZIAŁYWANIE PRZEDSIĘWZIĘCIA	<p>Sołectwo Stara Lubianka charakteryzuje się również dużą koncentracją osób w wieku poprodukcyjnym oraz zauważalne jest starzenie się społeczeństwa w Gminie. Utworzenie filii „Domu Seniora” i jego działalność przyczyni się do utworzenia miejsc pracy. Powiązanie z kursem podstawowym opieki nad osobą starszą pozwoli na aktywizację zawodową podobszarów rewitalizacji.</p> <p>Pozytywne oddziaływanie przedsięwzięcia:</p> <ul style="list-style-type: none"> • nadanie nowej funkcji niewykorzystanej przestrzeni • stworzenie atrakcyjnego obiektu o funkcji społecznej przeznaczonego dla osób starszych i niesamodzielnych • wzrost świadomości społecznej związanej z barierami i ograniczeniami w funkcjonowaniu osób starszych i niesamodzielnych • wzrost aktywności seniorów oraz środowiska lokalnego • wykreowanie pozycji władz lokalnych do spędzania wolnego czasu przez uzupełnienie infrastruktury lokalnej • poprawa stanu zdrowia osób starszych dzięki zabiegom rehabilitacyjnym • wzrost dostępności usług specjalistycznych dla mieszkańców Starej Lubianki oraz innych obszarów Gminy 				



Gminny Program Rewitalizacji na lata 2016-2020 dla Gminy Szydłowo

LP.	NAZWA PRZEDSIĘWZIĘCIA	LOKALIZACJA	TERMIN REALIZACJI	PODMIOT ZGŁASZAJĄCY/ REALIZUJĄCY	KWOTA I ŹRÓDŁA FINANSOWANIA
11.	Adaptacja i modernizacja budynku gminnego po punkcie aptecznym na potrzeby Filii Biblioteki Publicznej w Starej Łubiance	Stara Łubianka nr działki: 83/2	2018-2020	Centrum Upowszechniania Kultury w Szydłowie Gmina Szydłowo	520 000 zł 442 000 zł (85%) - RPO WW EFRR podziałanie 9.2.1. 78 000 zł (15%) budżet Gminy
KONCEPCJA PROJEKTU	<ul style="list-style-type: none"> • przeniesienie filii bibliotecznej z Zespołu Szkół w Starej Łubiance pozwoli rozszerzyć ofertę biblioteki • adaptacja i modernizacja zakładająca roboty budowlane i wykończeniowe pomieszczeń w budynku po punkcie aptecznym • niezbędne roboty instalacyjne mediów użytkowych • dostosowanie dla potrzeb osób niepełnosprawnych • poprawa stanu technicznego budynku • zagospodarowania terenu przylegającego • wyposażenie pomieszczenia w meble biblioteczne i odpowiednie zaplecze dla potrzeb funkcjonowania placówki 				
CELE	<p>Cel strategiczny 1.1. Wzmocnienie więzi lokalnej społeczności i eliminacja kryzysowych zjawisk społecznych</p> <p>Cel strategiczny 1.2. Dostępność do wysokiej jakości usług i obiektów użyteczności publicznej</p>				
GŁÓWNY PROBLEM ODDZIAŁYWANIE PRZEDSIĘWZIĘCIA	<p>Stan rzeczy związany ze zdiagnozowanym problemem niskich wyników egzaminów zewnętrznych może ulec poprawie. Stan techniczny budynku wymaga interwencji w celu poprawy stanu istniejącego dodatkowo przedsięwzięcie stanowi odpowiedź na zdiagnozowane problemy edukacyjne. Przeniesienie filii bibliotecznej z Zespołu Szkół w Starej Łubiance pozwoli rozszerzyć ofertę biblioteki, ożywić życie kulturalne miejscowości, zwiększyć dostępność do centrum informacji, tym samym wpłynąć na wzrost czytelnictwa. Obecnie budynek jest niezagospodarowany przez co negatywnie oddziałuje na świadomość społeczną oraz uwarunkowania estetyki najbliższego otoczenia. Wprowadzenie nowej funkcji użytkowania nawiązuje do celów rewitalizacji</p> <p>Pozytywne oddziaływanie przedsięwzięcia:</p> <ul style="list-style-type: none"> • zagospodarowanie oraz zwiększenie atrakcyjności wizualnej oraz funkcjonalnej nieużytkowanego budynku • zwiększenie dostępności do aktywności i uczestnictwa osób starszych i niesamodzielnych w życiu społecznym • zwiększenie dostępności do zasobów bibliotecznych poza centrum • przedłużenie godzin pracy bibliotek • polepszenie wyników egzaminów szkolnych • uczestnictwo mieszkańców w życiu publicznym • zwiększenie jakości edukacyjnych usług społecznych 				

Gminny Program Rewitalizacji na lata 2016-2020 dla Gminy Szydłowo

LP.	NAZWA PRZEDSIĘWZIĘCIA	LOKALIZACJA	TERMIN REALIZACJI	PODMIOT ZGŁASZAJĄCY/ REALIZUJĄCY	KWOTA I ŹRÓDŁA FINANSOWANIA
12.	Modernizacja infrastruktury sportowej wraz z zagospodarowaniem terenu przylegającego parku w Starej Łubiance	Stara Łubianka nr działki: 1/37	2018-2020	KS Derby Stara Łubianka Gmina Szydłowo	700 000 zł 595 000 zł (85%) - RPO WW EFRR poddziałanie 9.2.1 10 500 zł (15%) - budżet Gminy
KONCEPCJA PROJEKTU	<ul style="list-style-type: none"> • modernizacja nawierzchni boiska sportowego • modernizacja i przystosowanie pomieszczeń gospodarczych oraz szatni • montaż piłko chwyków oraz wiat dla zawodników • stworzenie miejsca przyjaznego mieszkańcom Gminy w celu odpoczynku, rekreacji i integracji • zagospodarowanie terenu parku w tym budowa alejek i ścieżek oraz nasadzenia zieleni • wprowadzenie małej architektury (ławki, oświetlenie) 				
CELE	<p>Cel strategiczny 1.1. Wzmocnienie więzi lokalnej społeczności i eliminacja kryzysowych zjawisk społecznych Cel strategiczny 1.2. Dostępność do wysokiej jakości usług i obiektów użyteczności publicznej</p>				
GLÓWNY PROBLEM ODDZIAŁYWANIE PRZESIĘWZIĘCIA	<p>Zły stan nawierzchni boiska oraz przestarzała infrastruktura towarzysząca nie zachęca mieszkańców a w szczególności osób młodych do uczestnictwa w klubie sportowym. W Starej Łubiance występowała największa liczba osób w wieku przedprodukcyjnym dlatego przedsięwzięcie wpisuje się w potrzeby płynące z uwarunkowaniami demograficznymi. Przedsięwzięcie może dostarczyć atrakcyjnego miejsca do uprawiania sportu oraz poprawić rangę klubu, dzięki czemu zachęci młodzież do aktywnego spędzania czasu co stanowi działalność prewencyjną względem przejawów chuligaństwa oraz demoralizacji młodzieży. Dodatkowo działanie pozwoli zbliżyć do siebie ludność lokalną i przyczynić się do integracji z osobami, które osiedliły się w ciągu ostatnich lat. Park w pobliżu stanowi miejsce zdegradowane technicznie, w którym osoby spożywają alkohol. Działania rewitalizacyjne mają na celu wyeliminowanie obecnego stanu i stworzenie miejsca przyjaznego dla mieszkańców, którzy będą dawać pozytywne wzorce i wraz z przykładami form spędzania wolnego czasu w sposób twórczy i sprzyjający poprawie sytuacji społecznej na wymienionym obszarze.</p> <p>Pozytywne oddziaływanie przedsięwzięcia:</p> <ul style="list-style-type: none"> • zwiększenie atrakcyjności zagospodarowania infrastruktury sportowej • stworzenie korzystnych warunków dla rozwoju kultury fizycznej • polepszenie warunków infrastrukturalnych w celu integracji społecznej • poprawa stanu zdrowia poprzez aktywność fizyczną • wzrost konkurencyjności i prestiżu klubu sportowego • lepsze wyniki sportowe młodzieży 				



Fundusze Europejskie
Pomoc Techniczna



MINISTERSTWO
ROZWOJU



SAMORZĄD WOJEWÓDZTWA
WIELKOPOLSKIEGO

Unia Europejska
Fundusz Spójności



Gminny Program Rewitalizacji na lata 2016-2020 dla Gminy Szydłowo

LP.	NAZWA PRZEDSIĘWZIĘCIA	LOKALIZACJA	TERMIN REALIZACJI	PODMIOT ZGŁASZAJĄCY/REALIZUJĄCY	KWOTA I ŹRÓDŁA FINANSOWANIA
13.	Poprawa bezpieczeństwa oraz porządku publicznego przez instalację monitoringu wizyjnego na terenie Starej Lubianki	Stara Lubianka	2018-2020	Ochotnicza Straż Pożarna Stara Lubianka Gmina Szydłowo	50 000 zł 40 000 zł (80%) - środki krajowe (Fundusz Bezpieczeństwa Wewnętrznego) 10 000 zł (20%) - budżet Gminy
KONCEPCJA PROJEKTU	<ul style="list-style-type: none"> Instalacja monitoringu w miejscach użyteczności publicznej: siłownia zewnętrzna, plac zabaw, przystanki, boisko Prowadzenie monitoringu obiektów użyteczności publicznej 				
CELE	Cel strategiczny 1.1. Wzmocnienie więzi lokalnej społeczności i eliminacja kryzysowych zjawisk społecznych				
GLÓWNY PROBLEM ODDZIAŁYWANIE PRZESIĘWZIĘCIA	Pozytywne oddziaływanie przedsięwzięcia: <ul style="list-style-type: none"> Prewencja przed niszczeniem infrastruktury publicznej Wzrost poczucia bezpieczeństwa mieszkańców Brak konieczności wydatków z budżetu Gminy pokrywających koszty napraw infrastruktury 				



Gminny Program Rewitalizacji na lata 2016-2020 dla Gminy Szydłowo

LP.	NAZWA PRZEDSIĘWZIĘCIA	LOKALIZACJA	TERMIN REALIZACJI	PODMIOT ZGŁASZAJĄCY/REALIZUJĄCY	KWOTA I ŹRÓDŁA FINANSOWANIA
14.	Modernizacja wspólnej przestrzeni rekreacyjnej dla mieszkańców Kłody	Kłoda nr działki: 136	2018-2020	Mieszkańcy sołectwa Kłoda Gmina Szydłowo	100 000 zł 85 000 zł (85%) - RPO WW EFRR podziałanie 9.2.1. 15 000 zł (15%) - budżet Gminy
KONCEPCJA PROJEKTU	<ul style="list-style-type: none"> • Zagospodarowanie przestrzeni na tereny sportowo-rekreacyjne • Budowa altanki • Budowa placu zabaw dla dzieci i młodzieży • Siłownia zewnętrzna i boisko • Poprawa estetyki i zagospodarowania wspólnej przestrzeni <p>Tereny sportowo - rekreacyjne (plac zabaw, miejsce spotkań, boisko). Modernizacja placu zabaw oraz pozostałych terenów sportowo- rekreacyjnych zakłada wyposażenie placu w urządzenia zabawowe dla dzieci z zapewnieniem bezpiecznej nawierzchni wokół urządzeń. Dodatkowo dla starszej młodzieży przewidziana jest budowa boiska sportowego oraz urządzeń sportowych do aktywnego wypoczynku.</p>				
CELE	<p>Cel strategiczny 1.1. Wzmocnienie więzi lokalnej społeczności i eliminacja kryzysowych zjawisk społecznych</p> <p>Cel strategiczny 1.2. Dostępność do wysokiej jakości usług i obiektów użyteczności publicznej</p>				
GŁÓWNY PROBLEM ODDZIAŁYWANIE PRZESIEWZIĘCIA	<p>Istniejąca infrastruktura rekreacyjna nie spełnia swojej roli, ze względu na stan techniczny - wymaga modernizacji i doposażenia. Celem operacji jest umożliwienie mieszkańcom zaspokajania potrzeb społecznych i rekreacyjnych poprzez zwiększenie dostępności do ogólnodostępnej i niekomercyjnej infrastruktury rekreacyjnej. Docelowo zwiększy się jej liczba i poprawi standard przez co nastąpi wzrost atrakcyjności terenu i satysfakcji mieszkańców i turystów. Projekt przyczyni się do zmniejszenia skali ubóstwa i wykluczenia społecznego na obszarach poddanych rewitalizacji dzięki atrakcyjnym i bezpiecznym warunkom zabawy i sportowego wypoczynku, które dają możliwość spędzania czasu rodziców z dziećmi oraz integracji sąsiedzkiej, a także rozpowszechniają idee wczesnej edukacji i adaptacji w społeczeństwie.</p>				

Gminny Program Rewitalizacji na lata 2016-2020 dla Gminy Szydłowo

LP.	NAZWA PRZEDSIĘWZIĘCIA	LOKALIZACJA	TERMIN REALIZACJI	PODMIOT ZGŁASZAJĄCY/REALIZUJĄCY	KWOTA I ŹRÓDŁA FINANSOWANIA
15.	Aktywizacja społeczna-zawodowa mieszkańców sołectwa Kłoda	Świetlica wiejska w Kłodzie	2018-2020	Mieszkańcy Sołectwa Kłoda Gmina Szydłowo, Gminny Ośrodek Pomocy Społecznej w Szydłowie	200 000 zł 190 000 zł (85%) – RPO WW EFS poddziałanie 7.1.2. 10 000 zł (15%) – budżet Gminy
KONCEPCJA PROJEKTU	Przedsięwzięcie stanowi projekt integrujący działania z zakresu przeprowadzenia warsztatów, szkoleń oraz kursów zawodowych. . Działania dostosowane będą do potrzeb wskazanych realnych potrzeb i zainteresowań. Planowane są warsztaty kulinarne oraz rękodzieła artystycznego, szkolenia tematyczne oraz kursy zawodowe i języków obcych.				
CELE	<p>Cel strategiczny 1.1. Wzmocnienie więzi lokalnej społeczności i eliminacja kryzysowych zjawisk społecznych</p> <p>Cel strategiczny 1.2. Dostępność do wysokiej jakości usług i obiektów użyteczności publicznej</p> <p>Cel strategiczny 1.3. Rozwój nowatorskich działań i pobudzenie przedsiębiorczości przez wykorzystanie lokalnych potencjałów.</p>				
GLÓWNY PROBLEM ODDZIAŁYWANIE PRZESIĘWZIĘCIA	<p>Rozwarstwienie społeczności lokalnej dzielącej się na ludność lokalną oraz osiedlającą się nie sprzyja integracji i podejmowania działań zmierzających do poprawy jakości życia i budowania kapitału społecznego. Zagrożeniem wg mieszkańców jest niewykorzystanie potencjału płynącego z położenia w sąsiedztwie dużego ośrodka miejskiego dlatego przedsięwzięcie stanowi odpowiedź na wykorzystanie tego potencjału oraz przyjmowanie pozytywnych wzorców miejskiego stylu życia. Brak wspólnych działań mieszkańców nie przyczynia się do rozwoju Gminy oraz wpływa na pogłębianie bierności społecznej co przekłada się na brak szeroko rozumianego rozwoju pojedynczych osób.</p> <p>Pozytywne oddziaływanie przedsięwzięcia:</p> <ul style="list-style-type: none"> • Kreowanie nowych usług i potrzeb • Zdobywanie nowych umiejętności • Mała aktywność mieszkańców w życiu publicznym i kulturalnym • Potrzeba organizacji kursów zawodowych dla mieszkańców • Zmniejszenie bezrobocia wśród mieszkańców • Zwiększenie dostępności do specjalistycznych usług • Budowanie kapitału społecznego • Prowadzenie warsztatów tematycznych dla mieszkańców • Rewitalizacja zniszczonej tkanki wiejskiej 				

Gminny Program Rewitalizacji na lata 2016-2020 dla Gminy Szydłowo

LP.	NAZWA PRZEDSIĘWZIĘCIA	LOKALIZACJA	TERMIN REALIZACJI	PODMIOT ZGŁASZAJĄCY/REALIZUJĄCY	KWOTA I ŹRÓDŁA FINANSOWANIA
16.	Modernizacja dojazdu do miejscowości Kłoda	Kłoda	2018-2020	Mieszkańcy sołectwa Kłoda Gmina Szydłowo	300 000 zł 225 000 zł (75%) – RPO WW EFRR podziałanie 5.1.2 75 000 zł (25%) – budżet Gminy
KONCEPCJA PROJEKTU	<ul style="list-style-type: none"> Przebudowa istniejącej nawierzchni (od końca lasu do mostu ok. 78 m, most ok. 16 m, od mostu w kierunku wsi ok. 200 m) Modernizacja mostu 				
CELE	Cel strategiczny 1.2. Dostępność do wysokiej jakości usług i obiektów użyteczności publicznej				
GŁÓWNY PROBLEM ODDZIAŁYWANIE PRZEDSIĘWZIĘCIA	Wyremontowana droga ułatwi komunikację w tym rejonie. Poprawi się również dostępność miejscowości Kłoda oraz wzrośnie bezpieczeństwo pieszych i rowerzystów. Ponadto możliwe będzie zaprojektowanie potrzebnego oświetlenia ulicznego, chodników czy ścieżek rowerowych. Poprawi się dostępność do świetlicy wiejskiej oraz ważnych punktów w przestrzeni wiejskiej (boisko, plac zabaw, sklep). Most na którym przebiega droga powinien zostać wyremontowany. Połączy to obszar ościennych miejscowości (Pokrzywnica) z Kłodą.				

Gminny Program Rewitalizacji na lata 2016-2020 dla Gminy Szydłowo

LP.	NAZWA PRZEDSIĘWZIĘCIA	LOKALIZACJA	TERMIN REALIZACJI	PODMIOT ZGŁASZAJĄCY/REALIZUJĄCY	KWOTA I ŹRÓDŁA FINANSOWANIA
17.	Budowa placu do ćwiczeń „Street Workout” w Gądku	Gądek nr działki: 85	2019-2020	Gminny Ośrodek Pomocy Społecznej w Szydłowie Gmina Szydłowo	50 000 zł 42 500 zł (85%) – RPO WW EFRR podziałanie 9.2.1. 7 500 zł (15%) – budżet Gminy
KONCEPCJA PROJEKTU	<ul style="list-style-type: none"> • Dostosowanie terenu do zagospodarowania na cele budowy i instalacji siłowni zewnętrznej • Instalacja urządzeń przeznaczonych do ćwiczeń 				
CELE	<p>Cel strategiczny 1.1. Wzmocnienie więzi lokalnej społeczności i eliminacja kryzysowych zjawisk społecznych</p> <p>Cel strategiczny 1.2. Dostępność do wysokiej jakości usług i obiektów użyteczności publicznej</p>				
GŁÓWNY PROBLEM	Brak tego typu instalacji w całej Gminie ogranicza dostęp mieszkańców, w szczególności obszaru rewitalizacji. Budowa siłowni zewnętrznej przyczyni się również do poprawy zagospodarowania terenu. Gądek jako najmniejsze sołectwo niewyposażone jest w żadną infrastrukturę społeczną.				
ODDZIAŁYWANIE PRZEDSIĘWZIĘCIA	<p>Pozytywne oddziaływanie przedsięwzięcia:</p> <ul style="list-style-type: none"> • Wzrost aktywności fizycznej mieszkańców i poprawa stanu zdrowia • Utworzenie bezpłatnej infrastruktury użyteczności publicznej w miejscowości defaworyzowanej • Utworzenie miejsca spotkań sprzyjającego integracji mieszkańców • Poprawa warunków zagospodarowania terenu • Podniesienie jakości życia społeczności lokalnej • Aktywna forma spędzania wolnego czasu • Popularyzacja zdrowego stylu życia 				

Gminny Program Rewitalizacji na lata 2016-2020 dla Gminy Szydłowo

LP.	NAZWA PRZEDSIĘWZIĘCIA	LOKALIZACJA	TERMIN REALIZACJI	PODMIOT ZGŁASZAJĄCY/REALIZUJĄCY	KWOTA I ŹRÓDŁA FINANSOWANIA
18.	Aktywizacja społeczno-zawodowa mieszkańców Nowej Łubianki	Zespół Szkół Ponadgimnazjalnych w Starej Łubiance	2017-2020	Gmina Szydłowo Wielkopolski Ośrodek Doradztwa Rolniczego. Oddział Zamiejscowy – Stara Łubianka	10 000 zł 8 500 zł (85%) – RPO WW EFS podziałanie 7.1.2. 1 500 zł (15%) – budżet Gminy
KONCEPCJA PROJEKTU	Przedsięwzięcie stanowi projekt integrujący działania z zakresu przeprowadzenia szkoleń i spotkań z zakresu doradztwa rolniczego. Dodatkowe działania dostosowane będą do wskazanych realnych potrzeb i zainteresowań mieszkańców.				
CELE	<p>Cel strategiczny 1.1. Wzmocnienie więzi lokalnej społeczności i eliminacja kryzysowych zjawisk społecznych</p> <p>Cel strategiczny 1.2. Dostępność do wysokiej jakości usług i obiektów użyteczności publicznej</p> <p>Cel strategiczny 1.3. Rozwój nowatorskich działań i pobudzenie przedsiębiorczości przez wykorzystanie lokalnych potencjałów.</p>				
GŁÓWNY PROBLEM ODDZIAŁYWANIE PRZEDSIĘWZIĘCIA	<p>Na obszarze Nowej Łubianki zamieszkują rolnicy prowadzący swoje gospodarstwa w sposób niedostosowany do obecnych uwarunkowań rynku rolnego. Zdobywanie wiedzy i umiejętności pozwoli zwiększyć zainteresowanie prowadzenia rolnictwa towarowego lub ekologicznego umożliwiające zwiększyć przychody oraz wykorzystać rolniczy charakter i uwarunkowania miejscowości. Zakończenie kursu będzie poświadczony certyfikatem. Wspólne spotkania na szkoleniu pozwolą zwiększyć integrację ludności lokalnej.</p> <p>Pozytywne oddziaływanie przedsięwzięcia:</p> <ul style="list-style-type: none"> • Zwiększenie szans na zatrudnienie mieszkańców • Doskonalenie umiejętności i zdobywanie kompetencji zawodowych • Wzrost integracji mieszkańców • Rewitalizacja tkanki wiejskiej • Synergia projektów rewitalizacyjnych • Zapewnienie lokalnej społeczności możliwości rozwoju osobistego 				

Gminny Program Rewitalizacji na lata 2016-2020 dla Gminy Szydłowo

LP.	NAZWA PRZEDSIĘWZIĘCIA	LOKALIZACJA	TERMIN REALIZACJI	PODMIOT ZGŁASZAJĄCY/REALIZUJĄCY	KWOTA I ŹRÓDŁA FINANSOWANIA
19.	Akcja Pomaluj Swoją Wieś	obszar rewitalizacji	2018-2020	Radny Tobiasz Wiesiołek Gmina Szydłowo	50 000 zł 42 500 zł RPO WW EFS podziałanie 7.1.2 5 000 zł (10%) środki prywatne 2 500 zł (5%) – budżet Gminy
KONCEPCJA PROJEKTU	Przedsięwzięcie zakłada odnowę przestrzeni wiejskiej przez działania społeczne związane ze sztuką uliczną. Murale stały się bardzo popularnym sposobem przekazu artystycznego oraz poprawy stanu wizualnego i estetyki budynków. Przedsięwzięcie będzie kontynuacją trwającego projektu. Młodzi adepci sztuki ulicznej malują przystanki autobusowe przy wsparciu prywatnych sponsorów, samorządu i zainteresowanych radnych. Projekt jest kierowany do mieszkańców Gminy Szydłowo szczególnie obszarów rewitalizacji, wspólnot mieszkaniowych i wyznaniowych, samorządu i instytucji publicznych. W planie poza zdegradowaną przestrzenią publiczną pojawiają się tzw. ściany artystyczne, które będą służyły do ćwiczeń dla kolejnych zainteresowanych. Ściany te również będą wykonane podczas planowanych warsztatów. W proces odnowy zaangażowani będą mieszkańcy oraz podmioty włączone do projektu. Po ich stronie zapadnie decyzja jakie murale pojawią się w ich środowisku. Punktem kumulacyjnym będzie przeprowadzenie Wiejskiego Festiwalu Sztuki Ulicznej.				
CELE	Cel strategiczny 1.1. Wzmocnienie więzi lokalnej społeczności i eliminacja kryzysowych zjawisk społecznych Cel strategiczny 1.3. Rozwój nowatorskich działań i pobudzenie przedsiębiorczości przez wykorzystanie lokalnych potencjałów.				
GŁÓWNY PROBLEM ODDZIAŁYWANIE PRZEDSIĘWZIĘCIA	Stan elewacji niektórych budynków w przestrzeni Gminy można określić jako zdegradowany. Zaangażowanie młodzieży gminnej, która do tej pory niszczyła przestrzeń publiczną pozwoli odwrócić ten proceder na działalność twórczą i budującą czego efektem będzie m.in. poprawa estetyki przestrzeni i prewencja względem degradacji społecznej. Młodzieży z obszaru wiejskiego brakuje nowatorskich form spędzania wolnego czasu, na co odpowiedzią będą warsztaty oraz festiwal. Pozytywne oddziaływanie przedsięwzięcia: <ul style="list-style-type: none"> • Dostarczenie młodzieży atrakcyjnej oryginalnej formy spędzania wolnego czasu • Zwiększenie integracji różnorodnych grup społecznych oraz aktywizacja młodzieży • Zwiększenie świadomości społecznej związanej z dbałością o przestrzeń publiczną • Poprawa estetyki • Profilaktyka antyalkoholowa i antynarkotykowa • Rewitalizacja zniszczonej tkanki wiejskiej • Zaangażowanie wielu grup z podziałem zadań: logistyczna, artystyczna, organizacyjna, techniczna, marketingowa, projektowa 				



Fundusze Europejskie
Pomoc Techniczna



MINISTERSTWO
ROZWOJU



SAMORZĄD WOJEWÓDZTWA
WIELKOPOLSKIEGO

Unia Europejska
Fundusz Spójności



Gminny Program Rewitalizacji na lata 2016-2020 dla Gminy Szydłowo

LP.	NAZWA PRZEDSIĘWZIĘCIA	LOKALIZACJA	TERMIN REALIZACJI	PODMIOT ZGŁASZAJĄCY/REALIZUJĄCY	KWOTA I ŹRÓDŁA FINANSOWANIA
20.	Zagospodarowanie przestrzeni publicznej na plac rekreacyjno-sportowo-kulturalny nad jeziorem w Skrzatuszu	Skrzatusz nr działki: 117/1, 116	2017-2018	Radni i sołtys sołectwa Skrzatusz Gmina Szydłowo	150 000 zł 127 500 zł (85%) - RPO WW EFRR podziałanie 9.1.2. 22 500 zł – (15%) - budżet Gminy
KONCEPCJA PROJEKTU	<ul style="list-style-type: none"> • Budowa wiaty drewnianej o konstrukcji szkieletowej z dachem wielospadowym • Montaż posadzki z trelinki • Dostosowanie instalacji elektrycznej z możliwością podłączenia agregatu prądotwórczego • Montaż siłowni zewnętrznej składającej się z pięciu urządzeń • Wybrukowanie terenu przyległego • Montaż małej architektury 				
CELE	Cel strategiczny 1.1. Wzmocnienie więzi lokalnej społeczności i eliminacja kryzysowych zjawisk społecznych Cel strategiczny 1.2. Dostępność do wysokiej jakości usług i obiektów użyteczności publicznej				
GLÓWNY PROBLEM	Na terenie Gminy istnieją braki związane z infrastrukturą przystosowaną do celów wypoczynku i rekreacji dla mieszkańców, pielgrzymów, wędkarzy oraz innych grup zainteresowanych. Przedsięwzięcie umożliwi stworzenie atrakcyjnego nie atrakcyjnego miejsca do spędzania wolnego czasu				
ODDZIAŁYWANIE PRZESIEWZIĘCIA	Pozytywne oddziaływanie przedsięwzięcia: <ul style="list-style-type: none"> • Wzrost aktywności fizycznej mieszkańców i poprawa stanu zdrowia • Utworzenie bezpłatnej infrastruktury użyteczności publicznej w miejscowości defaworyzowanej • Utworzenie miejsca spotkań sprzyjającego integracji mieszkańców • Poprawa warunków zagospodarowania terenu 				
UZASADNIENIE WYBORU LOKALIZACJI POZA OBSZAREM REWITALIZACJI	Na terenie Gminy brakuje obiektów o przeznaczeniu rekreacyjno-wypoczynkowych, miejscowość Skrzatusz, które posiadają przeznaczenie rekreacyjne i wypoczynkowe. Organizacja takiego miejsca przyczyni się do podniesienia walorów turystycznych Gminy co jest jedną ze strategii jej rozwoju. Przedsięwzięcie umożliwi krzewienie kultury oraz szerzy zasięg jej odbiorców przez co pozwoli na napływ nowych możliwości, pomysłów oraz wspólną realizację wartościowych celów dzięki atrakcyjnej przestrzeni o szerokim publicznym przeznaczeniu. Dodatkowo zagospodarowanie umożliwi wykorzystanie potencjału, który obecnie jest marnowany oraz dodatkowo poprawi estetykę otoczenia a w szerszym znaczeniu tego miejsca w odbiorze wizerunek całej Gminy.				



Fundusze Europejskie
Pomoc Techniczna



MINISTERSTWO
ROZWOJU



SAMORZĄD WOJEWÓDZTWA
WIELKOPOLSKIEGO

Unia Europejska
Fundusz Spójności



Gminny Program Rewitalizacji na lata 2016-2020 dla Gminy Szydłowo

LP.	NAZWA PRZEDSIĘWZIĘCIA	LOKALIZACJA	TERMIN REALIZACJI	PODMIOT ZGŁASZAJĄCY/REALIZUJĄCY	KWOTA I ŹRÓDŁA FINANSOWANIA
21.	Remont świetlicy wiejskiej w Skrzatuszu	Skrzatusz nr działki: 493	2017-2020	Radna i sołtys sołectwa Skrzatusz Gmina Szydłowo	400 000 zł 340 000 zł (85%) – RPO WW EFRR poddziałanie 9.2.1. 60 000 zł (15%) – budżet Gminy
KONCEPCJA PROJEKTU	<p>Stan techniczny budynku od wielu lat jest zdegradowany. Tym samym nie spełnia swojej funkcji społecznej, kulturalnej, i edukacyjnej. Niezagospodarowany teren wokół świetlicy negatywnie wpływa na atrakcyjność terenu oraz okolicy. Budynek wymaga kompleksowego remontu, teren wokół świetlicy potrzebuje zagospodarowania poprzez budowę parkingu. Działania remontowe obejmują:</p> <ul style="list-style-type: none"> • naprawę dachu • naprawę kominów • wymianę tynków wewnątrz budynku • malowanie • ocieplenia ścian na zewnątrz budynku, • wymiana stolarki drzwiowej • remont podłogi oraz wyłożenie kafelek • wymiana instalacji c.o. i elektrycznej • poprawa funkcjonalności pomieszczeń – kuchennych i zaplecza • remont sceny w tym wyłożenie podłogi drewnianej itp. • budowa wentylacji budynku • inne roboty towarzyszące i nieprzewidziane podczas remontu. 				
CELE	<p>Cel strategiczny 1.1. Wzmocnienie więzi lokalnej społeczności i eliminacja kryzysowych zjawisk społecznych Cel strategiczny 1.2. Dostępność do wysokiej jakości usług i obiektów użyteczności publicznej</p>				
GŁÓWNY PROBLEM ODDZIAŁYWANIE PRZEDSIĘWZIĘCIA	<p>Przystosowanie świetlicy do korzystania przez mieszkańców sołectwa jako centrum kultury, miejsca spotkań i integracji społecznych. Działania naprawcze są niezbędne, gdyż widoczny jest zanik tradycji, zanik życia towarzyskiego, kulturalnego i edukacyjnego. Lata wstecz mieszkańcy czynnie brali udział w życiu społecznym i kulturalnym. Integracja społeczna była na dużo wyższym poziomie. Widoczne było również zaangażowanie mieszkańców w życie wsi. Remont budynku stanowi szansę na zagospodarowanie centrum wsi, poprawę jej estetyki .</p> <p>Pozytywne oddziaływanie przedsięwzięcia:</p> <ul style="list-style-type: none"> • odbudowa stosunków sąsiedzkich (również z ościennymi sołectwami), • poczucie przynależności do miejsca zamieszkania • tworzenie miejsc użyteczności publicznej • większa integracja społeczności lokalnej • dostęp do obiektów kulturalnych • poprawa jakości życia mieszkańców • poprawa efektywności edukacji społeczno-kulturalnej mieszkańców • szansa na zaangażowanie mieszkańców ,w tym ludzi młodych w rozwój wsi • przeciwdziałanie dysfunkcjom społecznym 				



Fundusze Europejskie
Pomoc Techniczna



MINISTERSTWO
ROZWOJU



SAMORZĄD WOJEWÓDZTWA
WIELKOPOLSKIEGO

Unia Europejska
Fundusz Spójności



Gminny Program Rewitalizacji na lata 2016-2020 dla Gminy Szydłowo

- dostęp do szkoleń, kursów oraz prelekcji.

UZASADNIENIE WYBORU LOKALIZACJI POZA OBSZAREM REWITALIZACJI

Skrzatusz jest obszarem zdegradowanym, remont świetlicy posłuży nie tylko mieszkańcom tej miejscowości ale będzie również miejscem komunikacji społecznej, edukacyjnej i kulturalnej z mieszkańcami innych miejscowości. Wieś uzyska większe znaczenie i stworzy warunki dla integracji mieszkańców, w sposób bardziej skoncentrowany niż działania podejmowane w skali całej Gminy niemniej jednak obiekty użytku publicznego służą całemu społeczeństwu. Planowane przedsięwzięcie służyć będzie również osobom niepełnosprawnym. Skrzatusz słynie z sanktuarium, gdzie co roku odwiedza go tysiące zwiedzających, dlatego też świetlica będzie wykorzystana również przy współpracy z kościołem. Miejsce to jest wprost obowiązkowe w miejscowości, która nabiera znaczenia nie tylko lokalnego i regionalnego ale także krajowego. Działania na obszarze zdegradowanym muszą uzupełniać i wzmacniać działania na obszarze rewitalizacji oraz również powinny posiadać szansę rozwoju i osiągnięcia jego równego poziomu.



Unia Europejska
Fundusz Spójności



Gminny Program Rewitalizacji na lata 2016-2020 dla Gminy Szydłowo

LP.	NAZWA PRZEDSIĘWZIĘCIA	LOKALIZACJA	TERMIN REALIZACJI	PODMIOT ZGŁASZAJĄCY/REALIZUJĄCY	KWOTA I ŹRÓDŁA FINANSOWANIA
22.	Odnowa Kościoła św. Michała Archaniola w Pokrzywnicy	Pokrzywnica nr działki: 90,92, 338/1	2018-2020	Stowarzyszenie na Rzecz Rozwoju wsi Gądek, Kłoda i Pokrzywnica/ Stowarzyszenie na Rzecz Rozwoju wsi Gądek, Kłoda i Pokrzywnica, Parafia pw. Matki Bożej Nieustającej Pomocy w Szydłowie	200 000 zł 170 000 zł (85%) RPO WW EFRR poddziałanie 9.2.1. 20 000 zł (10%) - budżet Gminy 10 000 zł (5%) - środki prywatne
KONCEPCJA PROJEKTU	Odnowienie Kościoła pw. Św. Michała Archaniola w Pokrzywnicy i jego otoczenia. Wykonanie tablicy informującej o historii kościoła, wykonanie napisu na kamieniu upamiętniającego pochowanych na cmentarzu przykościelnym, okalającym kościół parafian oraz wykonanie lapidarium. Uporządkowanie cmentarza przez mieszkańców w ramach czynu społecznego.				
CELE	Cel strategiczny 1.1. Wzmocnienie więzi lokalnej społeczności i eliminacja kryzysowych zjawisk społecznych Cel strategiczny 1.2. Dostępność do wysokiej jakości usług i obiektów użyteczności publicznej				
GLÓWNY PROBLEM ODDZIAŁYWANIE PRZESIĘWZIĘCIA	Kościół pw. Św. Michała Archaniola w Pokrzywnicy zbudowany został w 1856 roku, był wcześniej kościołem parafialnym, obecnie jest to kościół filialny należący do Parafii pw. Matki Boskiej Nieustającej Pomocy w Szydłowie. W kościele znajduje się ołtarz wpisany do rejestru zabytków, dzwon z 1598 roku oraz 1902 r..Kościół wymaga odnowienia, aby jego stan się nie pogarszał niezbędne jest odprowadzenie wody z rynien, aby zapobiec zamakaniu muru. Ołtarz wymaga renowacji, drewno z którego zbudowany jest balkon niszczą korniki, należałoby z niego usunąć farbę olejną, zabezpieczyć przed szkodnikami i zaimpregnować. Podobnie drewnianą podłogę. W celu uświadomienia parafianom historii kościoła oraz znajdujących się w nim zabytków potrzebna jest tablica zawierająca najważniejsze informacje. Na zabytkowym cmentarzu zdewastowanym przez czas i ludzi należałoby wykonać lapidarium z elementów, które się tam jeszcze znajdują oraz ustawienie kamienia z napisem upamiętniającym pochowanych tam parafian. Wokół kościoła należałoby odtworzyć chodnik procesyjny.				
UZASADNIENIE WYBORU LOKALIZACJI POZA OBSZAREM REWITALIZACJI	Do kościoła w Pokrzywnicy uczęszczają parafianie z Gądka, Kłody i Pokrzywnicy – są przypisani do tego kościoła filialnego Kościół nie jest na obszarze rewitalizacji, jednak związany jest mieszkańcami tych obszarów jakimi są Gądek i Kłoda. Dla mieszkańców tych miejscowości wygląd kościoła jest bardzo ważny. Wszelkie prace i inwestycje były realizowane ze składek mieszkańców m.in. Gądka i Kłody. W Radzie Parafialnej działają mieszkańcy tych miejscowości. Inwestycje w kościele zwiększają satysfakcję parafian i mogą przyczynić się do zwiększenia atrakcyjności tego terenu oraz ilości odwiedzających ten rejon turystów, co przełoży się na korzyści obszaru rewitalizacji. Prace przy kościele zmobilizują mieszkańców do większego zaangażowania w życie społeczne wsi i większej aktywności. Realizowanie tych działań przez Stowarzyszenie będzie promocją wspólnego działania na rzecz lokalnej społeczności.				



Fundusze Europejskie
Pomoc Techniczna



MINISTERSTWO
ROZWOJU



SAMORZĄD WOJEWÓDZTWA
WIELKOPOLSKIEGO

Unia Europejska
Fundusz Spójności



Gminny Program Rewitalizacji na lata 2016-2020 dla Gminy Szydłowo

LP.	NAZWA PRZEDSIĘWZIĘCIA	LOKALIZACJA	TERMIN REALIZACJI	PODMIOT ZGŁASZAJĄCY/REALIZUJĄCY	KWOTA I ŹRÓDŁA FINANSOWANIA
23.	Adaptacja budynku na mieszkania chronione dla osób niepełnosprawnych w Tarnowie	Tarnowo, nr działki: 97/24	2018-2020	Gminny Ośrodek Pomocy Społecznej w Szydłowie Gmina Szydłowo	3 000 000 zł 2 700 000 zł (90%) - RPO WW EFS podziałanie 7.2.2. 300 000 zł (10%) - budżet Gminy
KONCEPCJA PROJEKTU	Projekt zakłada adaptację obiektu na mieszkania chronione, w tym przewiduje się 3 mieszkań dla rodzin/osób niepełnosprawnych i/lub niesamodzielnych. Dodatkowo przewidziany jest remont dachu o powierzchni 620 m ² oraz budowa zbiornika odpływowego. W kolejnych latach planowany jest sukcesywny remont kolejnych partii budynku w celu utworzenia mieszkań chronionych.				
CELE	Cel strategiczny 1.1. Wzmocnienie więzi lokalnej społeczności i eliminacja kryzysowych zjawisk społecznych Cel strategiczny 1.2. Dostępność do wysokiej jakości usług i obiektów użyteczności publicznej				
GLÓWNY PROBLEM ODDZIAŁYWANIE PRZEDSIĘWZIĘCIA	W obszarze Gminy zauważalny jest brak rozwoju mieszkalnictwa szczególnie dla osób z grup społecznych objętych lub zagrożonych marginalizacją takich jak osoby niepełnosprawne, niesamodzielne oraz osoby starsze. Osoby z wymienionych grup napotykać bariery architektoniczne, psychologiczne i społeczne, dlatego przedsięwzięcie ma na celu polepszenie warunków życia jak i przeciwdziałanie pogłębiającemu się ubóstwu. Gądek, Kłoda, Nowa Łubianka, Róża Wielka oraz Stara Łubianka są wsiami objętymi programem rewitalizacyjnym. Na tym obszarze występuje ok. 100 rodzin/osób niepełnosprawnych oraz ponad 250 osób w wieku senioralnym (poprodukcyjnym), które będą miały możliwość korzystania z takiej formy wsparcia, jak mieszkania chronione w Tarnowie, zamiast umieszczenia w całodobowych domach pomocy społecznej. Ponadto zapewniają osobom zagrożonym wykluczeniem społecznym, pozostawanie we własnej społeczności lokalnej przy zachowaniu łączności z najbliższą rodziną i krewnymi.				
UZASADNIENIE WYBORU LOKALIZACJI POZA OBSZAREM REWITALIZACJI	Tarnowo wg diagnozy Gminnego Programu Rewitalizacji Szydłowo na lata 2016-2020 nie zaliczone zostało do obszaru rewitalizacji jednak posiada zasoby, które umożliwią budowę mieszkań chronionych jako cel potrzeb społecznych z obszarów objętych działaniami rewitalizacyjnymi. W szczególności dotyczy to grup społecznych/osób zagrożonych ubóstwem i wykluczeniem społecznym.				



Gminny Program Rewitalizacji na lata 2016-2020 dla Gminy Szydłowo

LP.	NAZWA PRZEDSIĘWZIĘCIA	LOKALIZACJA	TERMIN REALIZACJI	PODMIOT ZGŁASZAJĄCY/REALIZUJĄCY	KWOTA I ŹRÓDŁA FINANSOWANIA
24.	Poprawa jakości kształcenia w celu poprawy wyników edukacyjnych	Zespół Szkół im. Janusza Korczaka w Szydłowie	2018-2020	Zespół Szkół im. Janusza Korczaka w Szydłowie Urząd Gminy Szydłowo	70 000 zł 59 500 zł (85%) RPO WW EFS poddziałanie 8.1.2. 10 500 (15%) - budżet Gminy
KONCEPCJA PROJEKTU	<ul style="list-style-type: none"> • zwiększenie wiedzy i umiejętności uczniów objętych projektem w zakresie edukacji polonistycznej, matematycznej, języków obcych oraz zajęć logopedycznych, • wyrównanie szans edukacyjnych, • zminimalizowanie/usunięcie doświadczanych trudności edukacyjnych oraz zaburzeń rozwojowych. 				
CELE	<p>Cel strategiczny 1.1. Wzmocnienie więzi lokalnej społeczności i eliminacja kryzysowych zjawisk społecznych</p> <p>Cel strategiczny 1.2. Dostępność do wysokiej jakości usług i obiektów użyteczności publicznej</p>				
GŁÓWNY PROBLEM ODDZIAŁYWANIE PRZESIĘWZIĘCIA	<p>Przedsięwzięcie stanowi odpowiedź na zdiagnozowane niskie wyniki edukacyjne w obszarze rewitalizacji jak i całej Gminie Szydłowo. W Zespole Szkół im. Janusza Korczaka w Szydłowie uczy się obecnie 413 dzieci. Uczniowie szkoły są dowożeni z 17. miejscowości, co wpływa negatywnie na długość pobytu w szkole. 21,30% uczniów jest zakwalifikowanych do objęcia pomocą psychologiczno-pedagogiczną na podstawie opinii, orzeczenia lub dokonanej diagnozy publicznej poradni psychologiczno-pedagogicznej. Dodatkowo uczniowie naszej szkoły napotykają na bariery środowiskowe, ekonomiczne, geograficzne, związana ze statusem społeczno-ekonomicznym ich rodzin oraz miejscem zamieszkania, które znacząco utrudniają pokonanie doświadczanych trudności edukacyjnych i rozwojowych. W opinii uczniów i rodziców dodatkowe wsparcie w zakresie podstawowych kompetencji w ramach edukacji polonistycznej, matematycznej, języków obcych oraz zajęć logopedycznych pozwoli wyeliminować czynniki lokujące uczniów w niekorzystnej sytuacji edukacyjnej oraz pozwoli poprawić osiągnięte przez nich wyniki kształcenia, a także rozbudzi i rozwinie potrzeby edukacyjne dzieci i młodzieży. Dotyczy to przede wszystkim tych uczniów Zespołu Szkół im. Janusza Korczaka w Szydłowie, którzy osiągają niskie wyniki w nauce, niepełnosprawnych, dotkniętych problemami społecznymi.</p> <p>Po przeprowadzonej diagnozie edukacyjnej (w tym między innymi po badaniach uczniów w Zespole Poradni Psychologiczno-Pedagogicznych lub przeprowadzonych przesiewowych badaniach logopedycznych przez logopedę z ZPPP w Pile) do wparcia w zakresie udzielania pomocy psychologiczno-pedagogicznej zakwalifikowanych jest 88 uczniów, co stanowi 21.30%. Dla prawie 16,5% okazało się konieczne uruchomienie co najmniej trzech form wsparcia, a przeszło 6% uczniów posiada dostosowanie wymagań edukacyjnych. Wśród uczniów są też dzieci posiadające orzeczenie o potrzebie kształcenia specjalnego - 6 uczniów, Oddzielną grupę stanowią dzieci i młodzież pochodząca z tzw. rodzin defaworyzowanych - 49 uczniów, 83 uczniów (co stanowi przeszło 20%) korzysta z dofinansowania obiadów w ramach Programu wsparcia rodzin wielodzietnych zamieszkałych w Gminie Szydłowo.</p>				

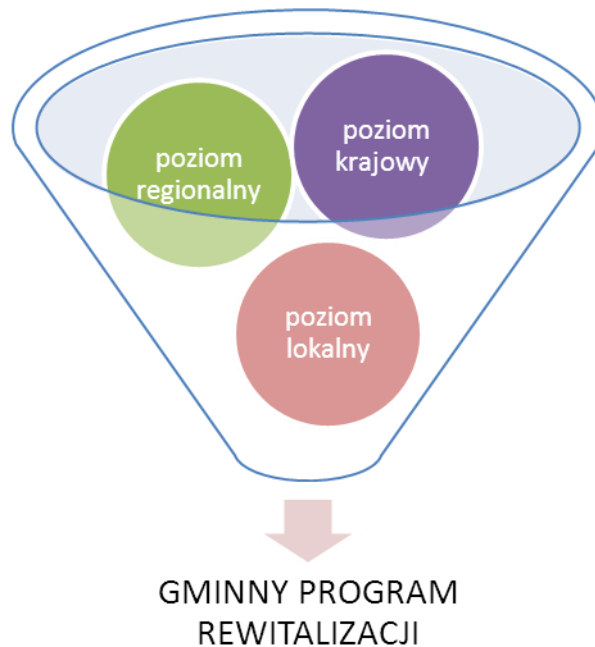


14.2. Przedsięwzięcia dopuszczalne

Planowane przedsięwzięcia dopuszczalne będą stanowiły uzupełnienie przedsięwzięć podstawowych. Określone zostaną na podstawie monitoringu i ewaluacji przeprowadzonych działań z listy podstawowej oraz dostosowane do realnych potrzeb i zainteresowań. Przedsięwzięcia te będą w głównej mierze działaniami „miękkimi” i mogą stanowić rozszerzenie bądź będą nawiązywać do postawionych celów. Za pomocą takiego rozwiązania możliwe będzie bardziej skuteczne działanie i rewitalizacja Gminy Szydłowo.

15. POWIĄZANIA GMINNEGO PROGRAMU REWITALIZACJI NA LATA 2016-2020 GMINY SZYDŁOWO Z INNYMI DOKUMENTAMI STRATEGICZNYMI

W celu realizacji jak najlepszych rozwiązań mających na celu wyprowadzenie wskazanego obszaru rewitalizacji ze stanu kryzysowego przygotowany został system działań określony w dokumentach strategicznych na poziomie krajowym, regionalnym oraz lokalnym. Wynikiem tego systemu jest fakt, iż rewitalizacja realizowana jest w wymiarze interdyscyplinarnym, co przyczynia się do prowadzenia działań w sposób uporządkowany, zaplanowany oraz całościowy.



Rycina 36. Schemat wykorzystanych dokumentów strategicznych wskazanych do opracowania Gminnego Programu Rewitalizacji

Źródło: Opracowanie własne

15.1. Poziom krajowy

Podstawa prawną do sporządzenia Gminnego Programu Rewitalizacji, która określa zasady, tryb przygotowania, prowadzenia i oceny rewitalizacji jest *Ustawa z dnia 9 października 2015 o rewitalizacji*. Dodatkowym dokumentem zatwierdzonym przez Ministra Rozwoju mającym na celu wsparcie oraz ujednoczenie warunków i procedur wdrażania programów operacyjnych na lata 2014-2020 w zakresie projektów rewitalizacyjnych są *Wytyczne w zakresie rewitalizacji w programach operacyjnych na lata 2014-2020* oraz *Zasady programowania i wsparcia rewitalizacji w ramach WRPO 2014+*. Dokumentami dodatkowymi zawierające istotne wskazania w kwestii działań pożądaných w rewitalizacji¹⁷

- 1) Strategia Rozwoju Kraju 2020
- 2) Koncepcja Przestrzennego Zagospodarowania Kraju 2030
- 3) Krajowa Strategia Rozwoju Regionalnego 2010-2020. Regiony. Miasta. Obszary Wiejskie
- 4) Krajowa Polityka Miejska 2023
- 5) Narodowy Plan Rewitalizacji 2022

¹⁷ *Zasady programowania i wsparcia rewitalizacji w ramach WRPO 2014+*

Tabela 44. Powiązania Powiązanie celów strategicznego 1.1., 2.1.,3.1. GPR z dokumentami strategicznymi na szczeblu krajowym

Cel strategiczny 1.1. Wzmocnienie więzi lokalnej społeczności i eliminacja kryzysowych zjawisk społecznych	
<i>Dokument strategiczny/planistyczny</i>	<i>Powiązanie z celami</i>
Strategia Rozwoju Kraju 2020	Obszar strategiczny I. Sprawne i efektywne państwo Cel I.3. Wzmocnienie warunków sprzyjających realizacji indywidualnych potrzeb i aktywności obywatela Priorytet rozwojowy: I.3.3. Zwiększenie bezpieczeństwa obywatela Obszar strategiczny III. Spójność społeczna i terytorialna Cel III.1. Integracja społeczna Priorytet rozwojowy: III.1.1. Zwiększenie aktywności osób wykluczonych i zagrożonych wykluczeniem społecznym Priorytet rozwojowy: III.1.2. Zmniejszenie ubóstwa w grupach najbardziej nim zagrożonych
Koncepcja Przestrzennego Zagospodarowania Kraju 2030	-
Krajowa Strategia Rozwoju Regionalnego 2010-2020. Regiony. Miasta. Obszary Wiejskie	-
Krajowa Polityka Miejska 2023	-
Narodowy Plan Rewitalizacji 2022	Cel główny: Poprawa warunków rozwoju obszarów zdegradowanych w wymiarze przestrzennym, społecznym, kulturowym i gospodarczym
Cel strategiczny 2.1. Dostępność do wysokiej jakości usług i obiektów użyteczności publicznej	
<i>Dokument strategiczny/planistyczny</i>	<i>Powiązanie z celami</i>
Strategia Rozwoju Kraju 2020	Obszar strategiczny II. Konkurencyjna gospodarka Cel II.3. Zwiększenie innowacyjności gospodarki Cel II.4. Rozwój kapitału ludzkiego Priorytet rozwojowy: II.4.2. Poprawa jakości kapitału ludzkiego
Koncepcja Przestrzennego Zagospodarowania Kraju 2030	Cel 2. Poprawa spójności wewnętrznej i terytorialne równoważenie rozwoju kraju poprzez promowanie integracji funkcjonalnej, tworzenie warunków dla rozprzestrzeniania się czynników rozwoju, wielofunkcyjny rozwój obszarów wiejskich oraz wykorzystanie potencjału wewnętrznego wszystkich terytoriów

Gminny Program Rewitalizacji na lata 2016-2020 dla Gminy Szydłowo

	Kierunek działania: 2.3.2. Restrukturyzacja i rewitalizacja obszarów zdegradowanych i miast
Krajowa Strategia Rozwoju Regionalnego 2010-2020. Regiony. Miasta. Obszary Wiejskie	<p>Cel strategiczny - Efektywne wykorzystywanie specyficznych regionalnych i innych terytorialnych potencjałów rozwojowych dla osiągnięcia celów rozwoju kraju – wzrostu, zatrudnienia i spójności w horyzoncie długookresowym</p> <p>Cel 2. Budowanie spójności terytorialnej i przeciwdziałanie marginalizacji obszarów problemowych</p> <p>Kierunek działania - 2.2. Wspieranie obszarów wiejskich o najniższym poziomie dostępu do dóbr i usług warunkujących możliwości rozwojowe</p> <p>Kierunek działania - 2.2.1. Usługi edukacyjne i szkoleniowe</p> <p>Kierunek działania - 2.2.5. Usługi kulturalne</p>
Krajowa Polityka Miejska 2023	<p>Cel strategiczny - wzmocnienie zdolności miast i obszarów zurbanizowanych do zrównoważonego rozwoju i tworzenia miejsc pracy oraz poprawa jakości życia mieszkańców</p> <p>Cel szczegółowy 3. Odbudowa zdolności do rozwoju poprzez rewitalizację zdegradowanych społecznie, ekonomicznie i fizycznie obszarów miejskich</p>
Narodowy Plan Rewitalizacji 2022	Cel główny: Poprawa warunków rozwoju obszarów zdegradowanych w wymiarze przestrzennym, społecznym, kulturowym i gospodarczym
Cel strategiczny 3.1. Rozwój nowatorskich działań i pobudzenie przedsiębiorczości przez wykorzystanie lokalnych potencjałów	
<i>Dokument strategiczny/planistyczny</i>	<i>Powiązanie z celami</i>
Strategia Rozwoju Kraju 2020	<p>Obszar strategiczny II. Konkurencyjna gospodarka</p> <p>Cel II.3. Zwiększenie innowacyjności gospodarki</p> <p>Cel II.4. Rozwój kapitału ludzkiego</p> <p>Priorytet rozwojowy: II.4.1. Zwiększanie aktywności zawodowej</p>
Koncepcja Przestrzennego Zagospodarowania Kraju 2030	<p>Cel 2. Poprawa spójności wewnętrznej i terytorialne równoważenie rozwoju kraju poprzez promowanie integracji funkcjonalnej, tworzenie warunków dla rozprzestrzeniania się czynników rozwoju, wielofunkcyjny rozwój obszarów wiejskich oraz wykorzystanie potencjału wewnętrznego wszystkich terytoriów</p> <p>Kierunek działania: 2.1.5. Wspomaganie</p>

Gminny Program Rewitalizacji na lata 2016-2020 dla Gminy Szydłowo

	restrukturyzacji obszarów wiejskich
Krajowa Strategia Rozwoju Regionalnego 2010-2020. Regiony. Miasta. Obszary Wiejskie	<p>Cel strategiczny - Efektywne wykorzystywanie specyficznych regionalnych i innych terytorialnych potencjałów rozwojowych dla osiągnięcia celów rozwoju kraju – wzrostu, zatrudnienia i spójności w horyzoncie długookresowym</p> <p>Cel 1. Wspomaganie konkurencyjności regionów</p> <p>Kierunek działania - 1.3. Budowa podstaw konkurencyjności województw – działania tematyczne</p> <p>Kierunek działania - 1.3.2 Rozwój kapitału intelektualnego, w tym kapitału ludzkiego i społecznego</p>
Krajowa Polityka Miejska 2023	<p>Cel strategiczny - Efektywne wykorzystywanie specyficznych regionalnych i innych terytorialnych potencjałów rozwojowych dla osiągnięcia celów rozwoju kraju – wzrostu, zatrudnienia i spójności w horyzoncie długookresowym</p> <p>Cel 4. Poprawa konkurencyjności i zdolności głównych ośrodków miejskich do kreowania rozwoju, wzrostu i zatrudnienia</p>
Narodowy Plan Rewitalizacji 2022	<p>Cel główny: Poprawa warunków rozwoju obszarów zdegradowanych w wymiarze przestrzennym, społecznym, kulturowym i gospodarczym</p>

Źródło: Opracowanie własne

Strategia Rozwoju Kraju 2020 zwraca uwagę na zadania podejmowane w wymiarze terytorialnym, wzmocnienie i lepsze wykorzystanie potencjałów regionalnych. Dokument zwraca uwagę na umocnienie możliwości, gwarantujących w dalszej perspektywie czasowej długotrwały rozwój kraju. Cel główny strategii średniookresowej brzmi następująco - *wzmocnienie i wykorzystanie gospodarczych, społecznych i instytucjonalnych potencjałów zapewniających szybszy i zrównoważony rozwój kraju oraz poprawę jakości życia ludności*". Cele SRK 2020 wykazują powiązania z celami zawartymi w GPR gminy Szydłowo, cel strategiczny I. Sprawne i efektywne państwo oraz cel strategiczny III. Spójność społeczna i terytorialna, wpisują się w cel strategiczny GPR 1.1. Wzmocnienie więzi lokalnej społeczności i eliminacja kryzysowych zjawisk społecznych. Cel ten ma zostać osiągnięty poprzez przedsięwzięcia obejmujące rewitalizację budynków, przebudowę i adaptację nieruchomości na potrzeby społeczne oraz kursy i warsztaty organizowane w ramach wsparcia i aktywizacji lokalnej społeczności. Cel strategiczny II dokumentu ŚSRK - konkurencyjna gospodarka, poprzez cele operacyjne - II.3. Zwiększenie innowacyjności gospodarki oraz II.4.



Gminny Program Rewitalizacji na lata 2016-2020 dla Gminy Szydłowo

Rozwój kapitału ludzkiego powiązany jest z celem strategicznym 2.1. Dostępność do wysokiej jakości usług i obiektów użyteczności publicznej zawartym w GPR gminy Szydłowo. Cel strategiczny II. Konkurencyjna gospodarka z ŚSRK wiąże się również z celem GPR 3.1. Rozwój nowatorskich działań i pobudzenie przedsiębiorczości przez wykorzystanie lokalnych potencjałów, poprzez cele operacyjne tj. II.3. Zwiększenie innowacyjności gospodarki, II.4. Rozwój kapitału ludzkiego oraz cel szczegółowy II.4.1. Zwiększanie aktywności zawodowej.

Koncepcja Przestrzennego Zagospodarowania Kraju 2030 zawiera wizję zagospodarowania przestrzennego kraju, określa cele i kierunki mające na celu jej urzeczywistnienie oraz wskazanie zasad i mechanizmów koordynujących i wdrażających publiczne polityki rozwojowe. KPZK 2030 posiada wiele cech strategii ogólnorozwojowej, łączących zagospodarowanie przestrzenne wraz z rozwojem społeczno-gospodarczym. Wizja rozwoju Polski określa zakres zagospodarowania przestrzeni, uzupełniając tym osiągnięcie polityki rozwoju. Wizja skupia się na uwydatnianiu endogenicznych potencjałów i czynników rozwoju. Niektóre z celów zawartych w KPZK 2030 powiązane są z celami zawartymi w GPR gminy Szydłowo. Cel 2 - tworzenie warunków dla rozprzestrzeniania się czynników rozwoju, wielofunkcyjny rozwój obszarów wiejskich oraz wykorzystanie potencjału wewnętrznego wszystkich terytoriów z kierunkiem działania 2.3.2. restrukturyzacja i rewitalizacja obszarów zdegradowanych i miast, wpasowuje się w cel strategiczny GPR - 2.1. Dostępność do wysokiej jakości usług i obiektów użyteczności publicznej. Kierunek działania 2.1.5. wspomaganie restrukturyzacji obszarów wiejskich, również zawarty w powyższym celu KPZK 2030, wiąże się z celem strategicznym GPR - 3.1. Rozwój nowatorskich działań i pobudzenie przedsiębiorczości przez wykorzystanie lokalnych potencjałów. Cele te osiągnięte będą przez przedsięwzięcia podejmowaną w Gminie m.in. rewitalizację, modernizację, odbudowę budynków, a także wsparcie rozwoju zasobów ludzkich, kapitału społecznego oraz inwestycji związanych z infrastrukturą techniczną.

Krajowa Strategia Rozwoju Regionalnego 2010-2020. Regiony. Miasta. Obszary Wiejskie to projekt określający uwarunkowania, cele i kierunki rozwoju regionalnego, politykę państwa wobec województw lub obszarów problemowych oraz zasady i mechanizmy współpracy, koordynacji działań podejmowanych na poziomie krajowym z działaniami podejmowanymi przez samorząd terytorialny na poziomie województwa oraz pozostałych uczestników polityki regionalnej. Cele zawarte w dokumencie korelują z celami uwzględnionymi w GPR gminy Szydłowo, główny cel strategiczny KSRR to - efektywne wykorzystywanie specyficznych regionalnych i innych terytorialnych potencjałów rozwojowych dla osiągnięcia celów rozwoju kraju – wzrostu, zatrudnienia i spójności w horyzoncie długookresowym, poprzez swoje cele szczegółowe oraz kierunki działań wpasowuje się w cele strategiczne GPR tj. 2.1. Dostępność do wysokiej jakości usług i obiektów użyteczności



MINISTERSTWO
ROZWOJU



SAMORZĄD WOJEWÓDZTWA
WIELKOPOLSKIEGO

Unia Europejska
Fundusz Spójności



publicznej oraz 3.1. Rozwój nowatorskich działań i pobudzenie przedsiębiorczości przez wykorzystanie lokalnych potencjałów.

Krajowa Polityka Miejska 2023 to dokument, który zawiera planowane działania administracji rządowej, odnoszące się do polityki miejskiej, jej ukierunkowania na rzecz zrównoważonego rozwoju miast i obszarów funkcjonalnych przy wykorzystaniu ich potencjałów w procesie rozwoju kraju. KPM 2023 to wyraz zintegrowanego podejścia terytorialnego, mającego na celu postrzeganie terytoriów przez pryzmat ich obszarów funkcjonalnych, a nie granic administracyjnych. Cel strategiczny zawarty w dokumencie - wzmocnienie zdolności miast i obszarów zurbanizowanych do zrównoważonego rozwoju i tworzenia miejsc pracy oraz poprawa jakości życia mieszkańców, z celem szczegółowym – odbudowa zdolności do rozwoju poprzez rewitalizację zdegradowanych społecznie, ekonomicznie i fizycznie obszarów miejskich powiązany jest z celem strategicznym zawartym w GPR gminy Szydłowo 2.1. dostępność do wysokiej jakości usług i obiektów użyteczności publicznej, natomiast kolejny cel KPM – poprawa konkurencyjności działań i pobudzenie przedsiębiorczości przez wykorzystaniem lokalnych potencjałów wiąże się z celem strategicznym GPR gminy Szydłowo 3.1. rozwój nowatorskich działań i pobudzenie przedsiębiorczości przez wykorzystanie lokalnych potencjałów.

Narodowy Plan Rewitalizacji 2022 jest podstawą w procesie rewitalizacyjnym, tworzy ramy operacyjne i koordynuje działania rewitalizacyjne. Precyzuje zakres oraz zasady programów rewitalizacji. Cele przyjęte w GPR gminy Szydłowo - wzmocnienie więzi lokalnej społeczności i eliminacja kryzysowych zjawisk społecznych, dostępność do wysokiej jakości usług i obiektów użyteczności publicznej, rozwój nowatorskich działań i pobudzenie przedsiębiorczości przez wykorzystanie lokalnych potencjałów wpisują się w główny cel przyjęty w Narodowym Planie Rewitalizacji 2022 - poprawa warunków rozwoju obszarów zdegradowanych w wymiarze przestrzennym, społecznym, kulturowym i gospodarczym.

15.2. Poziom regionalny

Strategia rozwoju województwa wielkopolskiego do 2020 dotyczy tego, za co Samorząd Województwa odpowiada, bądź tego, na co ma lub zamierza mieć wpływ, także pośredni. Dokument określa rozwój całego województwa oparty na potencjałach wewnętrznych poprzez równoczesny rozwój obszarów zarówno bardziej jak i mniej rozwiniętych oraz wzmacnianie wzajemnie korzystnych relacji między nimi. Cel operacyjny 5.4 Wsparcie terenów wymagających restrukturyzacji, odnowy i rewitalizacji

określa szczególne wsparcie dla terenów województwa, które pełni nieodpowiednie funkcje. Cel ten ma zostać osiągnięty poprzez budowę kompleksowych programów odnowy obejmujących inwestycje w infrastrukturę techniczną i społeczną, projekty aktywizacji gospodarczej, czy edukacyjne. Wsparciu powinny podlegać przede wszystkim programy opracowywane przez samorządy lokalne. Cel ten powinien być realizowany przede wszystkim przez następujące kierunki działań:

- 1) Kompleksowe, zintegrowane programy rewitalizacji obejmujące instrumenty stosowane w ramach innych celów, ukierunkowane na specyficzną sytuację na tych obszarach.
- 2) Modernizacja oraz lepsze wykorzystanie linii wąskotorowych regionu dla potrzeb turystyki.

Kolejnym dokumentem wykorzystywanym przy opracowaniu GPR z utworzonym na poziomie regionalnym są *Zasady programowania i wsparcia rewitalizacji w ramach WRPO 2014+*. Dokument ten zawiera definicje i pojęcia związane z rewitalizacją, najistotniejsze elementy jakie powinny być uwzględniane w opracowywaniu lub aktualizowaniu GRP oraz stanowi kompendium praktycznych i najistotniejszych wskazań.

15.3. Poziom lokalny

Program Rewitalizacji powinien przebiegać z uwzględnieniem powiązań z politykami Gminie określającymi kierunki rozwoju. Oznacza to powiązanie z dokumentami strategicznymi i planistycznymi Gminy. Ma to na celu ułatwienie analizy przygotowywanych oraz aktualizowanych PR i powiązania ich z określoną diagnozą społeczną i gospodarczą Gminy oraz wyznaczonymi celami rewitalizacji dla obszarów rewitalizacji¹⁸.

¹⁸ Wytyczne w zakresie rewitalizacji w programach operacyjnych na lata 2014-2020

Gminny Program Rewitalizacji na lata 2016-2020 dla Gminy Szydłowo

Zgodnie z *Zasadami Programowania i Wsparcia Rewitalizacji WRPO+* cele Gminnego Programu Rewitalizacji Gminy Szydłowo na lata 2016-2020 zostały uwzględnione oraz powiązane z celami wymienionymi w dokumentach strategicznych:

1. Strategii Rozwiązywania Problemów Społecznych w Gminie Szydłowo 2009-2017
2. Strategii Rozwoju Gminy Szydłowo na lata 2010-2021
3. Strategia Rozwiązywania Problemów Alkoholowych
4. Planów odnowy sporządzonych miejscowości w Gminie Szydłowo
5. Strategia rozwoju powiatu pilskiego
6. Strategia Rozwoju Województwa Wielkopolskiego do roku 2020

Tabela 45. Powiązanie celu strategicznego 1.1. GPR z innymi dokumentami strategicznymi

Cel strategiczny 1.1. Wzmocnienie więzi lokalnej społeczności i aktywne przeciwdziałanie wykluczeniu społecznemu oraz eliminacja kryzysowych zjawisk społecznych.				
Strategia Rozwiązywania Problemów Społecznych w Gminie Szydłowo 2009-2017	Strategia Rozwoju Gminy Szydłowo na lata 2010-2021	Strategia Rozwiązywania Problemów Alkoholowych Gminy Szydłowo	Strategia Rozwoju Powiatu Piłskiego	Strategia Rozwoju Województwa Wielkopolskiego
Cel strategiczny 1.	Cel strategiczny 3.	Cel 1.	Cel operacyjny 6.1.	Cel operacyjny 8.5
Redukowanie zjawiska ubóstwa	Poprawa poziomu wykształcenia i kwalifikacji mieszkańców	Zapobieganie powstawaniu nowych problemów alkoholowych oraz zmniejszenie rozmiarów tych które aktualnie występują	Tworzenie warunków dla rozwoju społeczeństwa obywatelskiego	Wzmacnianie włączenia społecznego
Cel strategiczny 2.		Cel 4.	Cel operacyjny 6.2	Cel operacyjny 8.7
Wzmacnianie rodzin		Promowanie postaw społecznych ważnych dla profilaktyki i rozwiązywania problemów alkoholowych	Rozwój kapitału społecznego sprzyjającego samoorganizacji i integracji społecznej oraz służących budowaniu tożsamości lokalnej	Kształtowanie skłonności mieszkańców do zaspokajania potrzeb wyższego rzędu
Cel strategiczny 4			Cel operacyjny 5.1.	Cel operacyjny 8.8
Przeciwdziałanie uzależnieniom			Aktywizacja zawodowa i rehabilitacja społeczna osób z niepełnosprawnością	Budowa kapitału społecznego na rzecz społeczeństwa obywatelskiego
Cel strategiczny 5.			Cel operacyjny 5.2.	Cel operacyjny 8.9
Zapobieganie przemocy w rodzinie			Aktywizacja seniorów	Ochrona zasobów, standardu i jakości życia rodziny
Cel strategiczny 6.				Cel operacyjny 8.11
Budowanie infrastruktury socjalnej				Poprawa warunków mieszkaniowych
Cel strategiczny 7.				Cel operacyjny 7.6.
Tworzenie lokalnej polityki społecznej				Rozwój kształcenia ustawicznego
Cel strategiczny 8				
Wspieranie osób starszych i niepełnosprawnych				

Źródło: Opracowanie własne

Tabela 46. Powiązanie celu strategicznego 1.2. GPR z innymi dokumentami strategicznymi

Cel strategiczny 1.2.
Dostępność do wysokiej jakości usług i obiektów użyteczności publicznej

Strategia Rozwiązywania Problemów Społecznych w Gminie Szydłowo 2009-2017	Strategia Rozwoju Gminy Szydłowo na lata 2010-2021	Gminny Program Profilaktyki i Rozwiązywania Problemów Alkoholowych na rok 2017	Strategia Rozwoju Powiatu Piłskiego	Strategia Rozwoju Województwa Wielkopolskiego
Cel strategiczny 6.	Cel operacyjny 3.2.	Cel 9.	Cel operacyjny 2.1	Cel operacyjny 5.4.
Budowanie infrastruktury socjalnej	Rozwój bazy sportowo-rekreacyjnej (szkolnej i ogólnodostępnej).	Tworzenie bazy materialnej, organizacyjnej i merytorycznej dla realizacji programu.	Budowa i modernizacja infrastruktury służącej rekreacji mieszkańców powiatu	Wsparcie terenów wymagających restrukturyzacji, odnowy i rewitalizacji
Cel strategiczny 4.	Cel operacyjny 3.5.		Cel operacyjny 3.2	Cel operacyjny 5.5.
Przeciwdziałanie uzależnieniom	Inicjowanie działań i wspieranie podejmowanych na terenie gminy inicjatyw zmierzających do rozwoju ośrodków kształcenia ustawicznego dla dorosłych (niezależnie od istniejących szkół dla dorosłych), służącego podnoszeniu kwalifikacji zawodowych, w tym przede wszystkim stworzenie i wdrożenie pakietu kursów skierowanych do mieszkańców zajmujących się rolnictwem.		Rozbudowa i modernizacja infrastruktury służącej opiece nad osobami starszymi, samotnymi, długotrwale chorymi i osobami z niepełnosprawnością	Rozwój obszarów wiejskich
	Cel operacyjny 2.3.			Cel operacyjny 5.5
	Upowszechnianie ekologicznych systemów grzewczych i wspieranie inicjatyw w zakresie budowy elektrowni wiatrowych			Zwiększenie dostępności do podstawowych usług publicznych
	Cel operacyjny 4.4.			Cel operacyjny 8.4.
	Tworzenie warunków dla rozwoju różnych form turystyki i rekreacji			Promocja zdrowego stylu życia
				Cel operacyjny 7.1.
				Poprawa warunków, jakości i dostępności edukacji

Źródło: Opracowanie własne

Tabela 47. Powiązanie celu strategicznego 1.3. GPR z innymi dokumentami strategicznymi.

Cel strategiczny 1.3.
Rozwój nowatorskich działań i pobudzenie przedsiębiorczości przez wykorzystanie lokalnych potencjałów.

Strategia Rozwiązywania Problemów Społecznych w Gminie Szydłowo 2009-2017	Strategia Rozwoju Gminy Szydłowo na lata 2010-2021	Gminny Program Profilaktyki i Rozwiązywania Problemów Alkoholowych na rok 2017	Strategia Rozwoju Powiatu Pilskiego	Strategia Rozwoju Województwa Wielkopolskiego
Cel 1.	Cel operacyjny 1.1.	Cel 1.	Cel operacyjny 1.1.	Cel operacyjny 7.4.
Redukowanie zjawiska ubóstwa	Wspieranie wszelkich przejawów aktywności gospodarczej i rolniczej	Redukowanie zjawiska ubóstwa	Łagodzenie skutków bezrobocia i aktywizacja lokalnego rynku pracy	Rozwój oraz promocja postaw kreatywnych i innowacyjnych
Cel 3.	Cel operacyjny 1.4.	Cel 3.	Cel operacyjny 1.2	Cel operacyjny 7.1.
Aktywizacja osób bezrobotnych	Wspieranie inicjatyw na rzecz poprawy atrakcyjności inwestycyjnej gminy.	Aktywizacja osób bezrobotnych	Wspieranie rozwoju ekonomii społecznej	Poprawa warunków, jakości i dostępności edukacji
Cel operacyjny 4.	Cel operacyjny 3.6.	Cel 9.	Cel operacyjny 4.2	Cel operacyjny 7.6.
Przeciwdziałanie uzależnieniom	Uczestniczenie w programach edukacyjnych.	Tworzenie bazy materialnej, organizacyjnej i merytorycznej dla realizacji programu.	Wspieranie realizacji programów edukacyjnych służących profilaktyce uzależnień	Rozwój kształcenia ustawicznego
Cel operacyjny 8.			Cel operacyjny 2.1.	Cel operacyjny 8.1.
Wspieranie osób starszych i niepełnosprawnych			Wsparcie rolnictwa i przetwórstwa rolno-spożywczego	Wzmacnianie aktywności zawodowej
				Cel operacyjny 8.7.
				Kształtowanie skłonności mieszkańców do zaspokajania potrzeb wyższego rzędu

Źródło: Opracowanie własne

16. MECHANIZMY INTEGROWANIA

Skuteczna eliminacja i ograniczenie negatywnych zjawisk w myśl Ustawy z dnia 9 października 2015 o rewitalizacji jest możliwa dzięki wzajemnemu uzupełnianiu się działań w sferach społecznej, gospodarczej, przestrzenno-funkcjonalnej, technicznej i środowiskowej. Wzajemne powiązania i nakładanie (komplementarność) się ze sobą podejmowanych aktywności powoduje synergię i większą skuteczność procesu rewitalizacji oraz osiągnięcie postawionych celów. Do mechanizmów integrowania zalicza 5 płaszczyzn: przestrzenna, proceduralno-instytucjonalna, międzyokresowa i źródeł finansowania.

KOMPLEMENTARNOŚĆ PRZESTRZENNA

Komplementarność przestrzenna znajduje swoje odzwierciedlenie w koncentracji przedsięwzięć skupionych terytorialnie na obszarze rewitalizacji i kierowanie ich dla mieszkańców tego obszaru, jednak w wyniku powiązań przestrzennych i komunikacyjnych Gminy oraz koncepcji przedsięwzięć możliwe będzie pozytywne oddziaływanie na pozostałe obszary w tym obszary zdegradowane, gdyż działania zakładają uczestnictwo i korzystanie z inwestycji dla wszystkich mieszkańców Gminy. Związane jest to z przedsięwzięciami dotyczącymi poprawy stanu ogólnodostępnej infrastruktury i wydarzeń o charakterze celu społecznego oraz obiektów rekreacyjno-turystycznych. Dodatkowo liczba planowanych przedsięwzięć jest wprost proporcjonalna do liczby ludności i wielkości wskazanych podobszarów rewitalizacji. Rewitalizacja zakłada rozwiązywanie zdiagnozowanych problemów w taki sposób aby nie przenosiły się one na inne obszary, cel ten zostanie osiągnięty dzięki budowaniu tożsamości lokalnej oraz pozytywnych relacji sąsiedzkich w całej Gminie. Kierowanie oferty do wszystkich osób w tym osób starszych i niepełnosprawnych pozwoli na uniknięcie pogłębienia marginalizacji tych grup społecznych.

KOMPLEMENTARNOŚĆ PROBLEMOWA

Komplementarność problemowa dotyczy integracji i rozwiązania problemów występujących we wszystkich sferach (społecznej, gospodarczej, przestrzenno-funkcjonalnej, technicznej, środowiskowej). Całościowe podejście umożliwia skuteczne działania realizowane głównie za pomocą określonych celów, których wynikiem są planowane przedsięwzięcia. Dopelnienie tematyczne oraz spójność podejmowanych działań pozwala na synergę działań co w efekcie prowadzi do rozwiązania zdiagnozowanych problemów. W poniższej tabeli zaprezentowano powiązanie przyjętych celów z planowanymi przedsięwzięciami.

Gminny Program Rewitalizacji na lata 2016-2020 dla Gminy Szydłowo

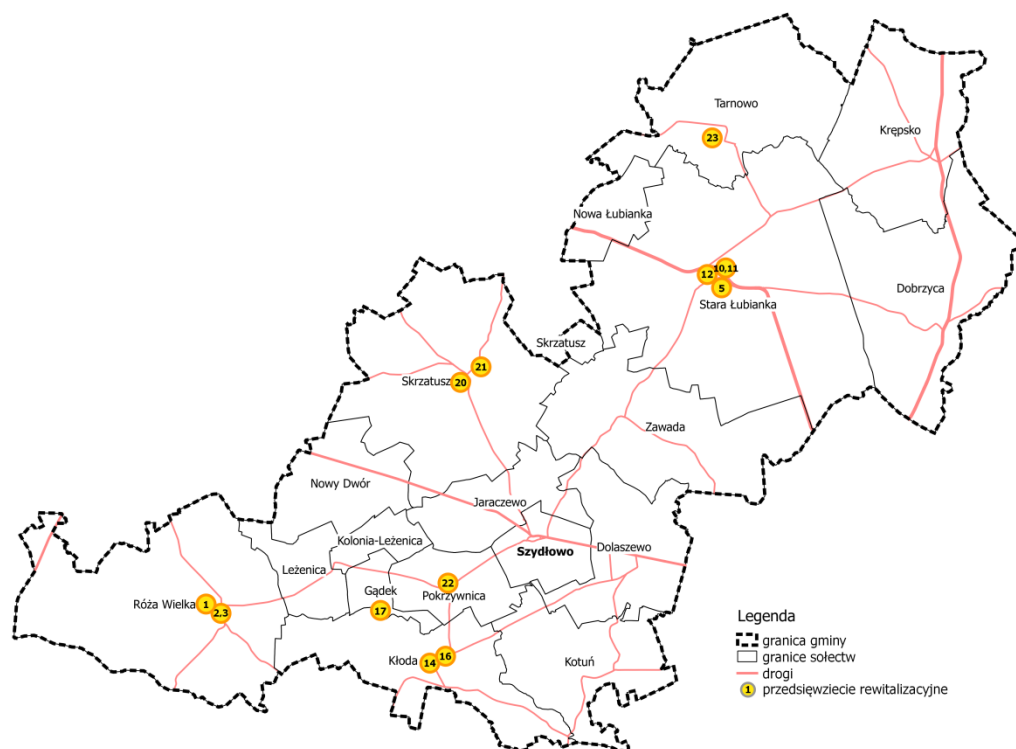
Tabela 48. Powiązanie celów rewitalizacji z planowanymi przedsięwzięciami

LP	NAZWA PRZEDSIĘWZIĘCIA	Cel strategiczny 1.1. Wzmocnienie więzi lokalnej społeczności i eliminacja kryzysowych zjawisk społecznych	Cel strategiczny 1.2. Dostępność do wysokiej jakości usług i obiektów użyteczności publicznej	Cel strategiczny 1.3. Rozwój nowatorskich działań i pobudzenie przedsiębiorczości przez wykorzystanie lokalnych potencjałów.
1.	Rewitalizacja budynku świetlicy wiejskiej w Róży Wielkiej	x	x	
2.	Adaptacja budynku po byłej szkole do utworzenia „domu seniora” w Róży Wielkiej	x	x	
3.	Plac do ćwiczeń „street workout” dla seniorów w Róży Wielkiej	x	x	
4.	Aktywizacja społeczno-zawodowa mieszkańców Róży Wielkiej	x	x	x
5.	Przebudowa i adaptacja nieruchomości na potrzeby Zespołu Szkół Ponadgimnazjalnych oraz Ośrodka Diagnostyczno - Terapeutycznego FAS.	x	x	x
6.	Kurs zielarz – fito terapeuta	x	x	x
7.	Warsztaty hortiterapii – terapia ogrodnicza	x	x	x
8.	Kurs podstawowej opieki nad osobą starszą	x	x	x
9.	Adaptacji części budynku w celu utworzenia filii „Domu Seniora” w Starej Lubiance	x	x	x
10.	Adaptacja i modernizacja budynku gminnego po punkcie aptecznym na potrzeby Filii Biblioteki Publicznej w Starej Lubiance	x	x	
11.	Modernizacja infrastruktury sportowej w Starej Lubiance	x	x	
12.	Zagospodarowanie terenu parku wokół boiska sportowego w Starej Lubiance	x	x	
13.	Poprawa bezpieczeństwa oraz porządku publicznego przez instalację monitoringu wizyjnego na terenie Starej Lubianki	x		
14.	Modernizacja wspólnej przestrzeni rekreacyjnej dla mieszkańców Klody	x	x	
15.	Aktywizacja społeczno-zawodowa mieszkańców sołectwa Kloda	x	x	
16.	Modernizacja dojazdu do miejscowości Kloda		x	
16.	Budowa placu do ćwiczeń „street workout” w Gądku	x	x	
17.	Aktywizacja społeczno-zawodowa mieszkańców Nowej Lubianki	x	x	x
18.	Akcja Pomaluj Swoją Wieś	x		x
19.	Zagospodarowanie przestrzeni publicznej na plac rekreacyjno-sportowo-kulturalny nad jeziorem w Skrzatuszu	x	x	

Gminny Program Rewitalizacji na lata 2016-2020 dla Gminy Szydłowo

20.	Remont świetlicy wiejskiej w Skrzatuszu	X	X
21.	Zagospodarowanie przestrzeni publicznej w sołectwie Skrzatusz	X	X
22.	Odnowa Kościoła św. Michała Archanioła w Pokrzywnicy	X	X
23.	Adaptacja budynku na mieszkania chronione dla osób niepełnosprawnych w Tarnowie	X	X
24.	Poprawa jakości kształcenia w celu poprawy wyników edukacyjnych	X	X

Źródło: Opracowanie własne



Rycina 37. Planowane przedsięwzięcia rewitalizacyjne w Gminie Szydłowo

Źródło: Opracowanie własne

KOMPLEMENTARNOŚĆ PROCEDURALNO-INSTITUCJONALNA

Komplementarność proceduralno-instytucjonalna dotyczy systemu zarządzania procesem rewitalizacji. Zakłada współpracę różnych instytucji przy zachowaniu spójności procedur. Wytworzenie optymalnych rozwiązań będzie należeć w głównej mierze do Wójta Gminy Szydłowo, zespołu ds. rewitalizacji oraz interesariuszy rewitalizacji. Dlatego istotna jest szeroka współpraca i wspólne wypracowywanie rozwiązań służących jak najlepszemu wdrażaniu projektu na każdym etapie jego realizacji. Udział społeczeństwa w pewnym sensie umożliwia kontrolę decyzji władz Gminy oraz pełni funkcję opiniotwórczo-doradczą co umożliwi przeprowadzenie działań, które w jak największym stopniu będą posiadać wymierne efekty oraz dostosowane będą do realnych potrzeb i możliwości dzięki skoordynowanej i płynnej wymianie informacji.

KOMPLEMENTARNOŚĆ OKRESOWA

Komplementarność okresowa nawiązuje do pomocowych programów europejskich realizowanych w poprzednim okresie programowania 2007-2013, które w głównej mierze wspierały działania nastawione na poprawę infrastruktury technicznej lecz stanowią ciągłość programową. Doświadczenia zdobyte we wdrażaniu przedsięwzięć zrealizowanych w poprzednich latach pozwala na kreowanie i realizowanie optymalnych nowych inwestycji w tym działań o charakterze społecznych co stanowi odpowiedź na zauważalne braki. Planowane przedsięwzięcia skierowane są na tworzenie i modernizacji infrastrukturę użyteczności publicznej, głównie poprzez wykorzystanie zdegradowanych zasobów i ich ożywienie przez nadanie nowych funkcji lub wprowadzenia bodźca do ich rozwoju. Kontynuacja ta dotyczy w głównej mierze przestrzeni publicznych, obiektów kulturalno-edukacyjnych oraz sportowych oraz poprawa funkcjonalności i stanu technicznego infrastruktury pożytku publicznego. Dlatego zrealizowane przedsięwzięcia są komplementarne i stanowią rozszerzenie planów rozwoju Gminy i dodatkowo uzupełniają braki działań „miękkich”. Poniżej zaprezentowano przykłady przeprowadzonych działań, które zrealizowano w Gminie Szydłowo:

Gminny Program Rewitalizacji na lata 2016-2020 dla Gminy Szydłowo

Tabela 49. Zrealizowane projekty w ramach polityki spójności 2007-2013

Lp.	Nazwa przedsięwzięcia	Program	Działanie	Całkowita wartość projektu	Kwota dofinansowania	Okres realizacji
1.	Budowa placu zabaw w Krępsku	PROW 2007-2013	Podstawowe usługi dla gospodarki i ludności wiejskiej	1 536 912 zł	944 823 zł	2012
2.	Budowa placów zabaw w Jaraczewie i w Zawadzie	PROW 2007-2013	Wdrażanie lokalnych strategii rozwoju (małe projekty)	58 917 zł	38 000 zł	2012
3.	Budowa placu zabaw w Starej Łubiance	PROW 2007-2013	Wdrażanie lokalnych strategii rozwoju (małe projekty)	29 458 zł	16 765 zł	2011-2012
4.	Budowa placu zabaw w Dolaszewie	PROW 2007-2013	Wdrażanie lokalnych strategii rozwoju (małe projekty)	29 458 zł	22 754 zł	2011-2012
5.	Budowa świetlicy wiejskiej w Nowym Dworze	PROW 2007-2013	Odnowa i rozwój wsi	255 337 zł	157 112 zł	2009-2010
6.	Odnowa centrum miejscowości Jaraczewo	PROW 2007-2013	Odnowa i rozwój wsi	449 609 zł	206 627 zł	2014-2015
7.	Budowa placu zabaw w Dolaszewie	PROW 2007-2013	Wdrażanie lokalnych strategii rozwoju (małe projekty)	34 985 zł	22 754 zł	2013
8.	Budowa świetlicy wiejskiej w Tarnowie	Zrównoważony rozwój sektora rybołówstwa i nadbrzeżnych obszarów rybackich 2007-2013	Zrównoważony rozwój sektora rybołówstwa i nadbrzeżnych obszarów rybackich 2007-2013	262 444 zł	167 084 zł	2012-2013
9.	Budowa świetlicy wiejskiej w Szydłowie	Zrównoważony rozwój sektora rybołówstwa i nadbrzeżnych obszarów rybackich 2007-2013	Zrównoważony rozwój sektora rybołówstwa i nadbrzeżnych obszarów rybackich 2007-2013	1 168 124 zł	802 230 zł	2012-2013
10.	Zagospodarowanie terenu wokół budynku świetlicy wiejskiej w Nowym Dworze	PROW 2007-2013	Wdrażanie lokalnych strategii rozwoju (małe projekty)	53 915 zł	25 000 zł	2011-2012
11.	Indywidualizacja nauczania w klasach I-III w gminie Szydłowo	POKL Wyrównywanie szans edukacyjnych uczniów o utrudnionym dostępie do edukacji oraz zmniejszenie różnic w jakości usług edukacyjnych	POKL Wyrównywanie szans edukacyjnych uczniów o utrudnionym dostępie do edukacji oraz zmniejszenie różnic w jakości usług edukacyjnych	138 50 zł	budżet państwa – 137 766 zł w tym: UE – 117 101,87 zł dotacja celowa – 20 665 zł	2012-2013
12.	Remont świetlicy	PROW	Odnowa i rozwój	73 284 zł	44 685,00 zł	2011

Gminny Program Rewitalizacji na lata 2016-2020 dla Gminy Szydłowo

	wiejskiej w Skrzatuszu	2007-2013	wsie			
13.	Budowa placów zabaw w Skrzatuszu, Kotuniu, Dobrzycy, Róży Wielkiej i w Pokrzywnicy	PROW 2007-2013	Odnowa i rozwój wsi	185 175 zł	113 837,00 zł	2011
14.	Budowa świetlicy wiejskiej w Gądku	PROW 2007-2013	Odnowa i rozwój wsi	271 938 zł	164 345 zł	2011
15.	Budowa placów zabaw w Nowym Dworze i w Szydłowie	PROW 2007-2013	Wdrażanie lokalnych strategii rozwoju. Odnowa i rozwój wsi (zaspokajanie potrzeb społecznych w zakresie rekreacji)	799 992 zł	47 676 zł	2010
16.	Modernizacja przedszkola w Skrzatuszu, szansą na lepszy start dla dzieci	POKL 2007 - 2013	POKL 2007 - 2013	87 038 zł	87 038 zł	2014-2015
17.	Budowa kompleksu boisk sportowych w ramach programu „Moje Boisko – Orlik 2012”	Program Ministerstwa Sportu i Turystyki	Program Ministerstwa Sportu i Turystyki	b.d.	660 000 zł	2012

Źródło: Gmina Szydłowo

KOMPLEMENTARNOŚĆ ŹRÓDEŁ FINANSOWANIA

Komplementarność źródeł finansowania oznacza łączenie narzędzi i programów pomocowych w poszczególnych planowanych przedsięwzięciach rewitalizacyjnych. Komplementarność ta w Gminnym Programie Rewitalizacji Gminy Szydłowo na lata 2016-2020 została uzyskana dzięki wskazaniu źródeł finansowania głównie ze środków unijnych takich jak Europejski Fundusz Rozwoju Regionalnego (EFRR), Europejski Fundusz Społeczny (EFS), a także budżetu Gminy Szydłowo, budżetu województwa wielkopolskiego, środków stowarzyszeń oraz udziału finansów prywatnych.



17. STRUKTURA ZARZĄDZANIA REALIZACJI GMINNEGO PROGRAMU REWITALIZACJI DLA GMINY SZYDŁOWO NA LATA 2016-2020

Zaplanowany system i struktura zarządzania rewitalizacją pozwala na spójność oraz uporządkowanie działań rewitalizacji. Zarządzanie realizacją Gminnego Programu Rewitalizacji Gminy Szydłowo na lata 2016-2020 należy do Wójta Gminy Szydłowo przy jednoczesnym udziale jednostek samorządowych, w szczególności jednostki związanej z pozyskiwaniem funduszy zewnętrznych. W celu sprawnego zarządzania powołany zostanie również Komitet ds. Rewitalizacji, którego funkcja określona jest jako opiniodawczo-daradczą, dodatkowo jej celem jest szeroko rozumiana promocja i uświadomienie społeczeństwa o realizowanym Programie, a także łącznikiem pomiędzy społeczeństwem i władzami samorządowymi. W kwestii przedsięwzięć i ich zarządzania odpowiedzialni będą beneficjenci oraz partnerzy ich realizacji, w ogólnym ujęciu są to osoby i podmioty, które dokonały zgłoszenia projektu.

Wszystkie przedsięwzięcia rewitalizacyjne będą realizowane zgodnie z uchwaloną przez Radę Gminy Wieloletnią Prognozą Finansową oraz budżetami rocznymi, dzięki czemu zminimalizuje to zagrożenie związane z wkładem finansowym budżetu Gminy Szydłowo.

Zadania Wójta Gminy:

- Powołanie w drodze zarządzenia Komitetu ds. Rewitalizacji oraz jego obsługa organizacyjna
- Prowadzenie konsultacji społecznych
- Podjęcie uchwały o przystąpieniu do wyznaczenia obszarów zdegradowanych oraz przystąpienia do opracowania gminnego programu rewitalizacji
- Występowanie z wnioskiem o zmianę Gminnego Programu Rewitalizacji w uzasadnionych przypadkach związanych z brakami lub aktualizacją
- Sporządzenie projektu zmiany studium i kierunku zagospodarowania w przypadku, gdy ustalenia gminnego programu rewitalizacji są z nimi niezgodne
- Ocena aktualności i stopnia realizacji co najmniej raz na 3 lata (preferowane 1 raz w roku)
- Ustalenie Specjalnej Strefy Rewitalizacji, jeżeli wymaga tego specyfika Programu oraz podejmuje za tym idące wymagania proceduralne
- Występuje o zaopiniowanie projektu Gminnego Programu Rewitalizacji do jednostek wymienionych w Ustawie z dnia 15 października 2015 o Rewitalizacji

Gminny Program Rewitalizacji na lata 2016-2020 dla Gminy Szydłowo

Zadania Komitetu ds. Rewitalizacji:

- Forum współpracy i dialogu interesariuszy z organami gminy w sprawach dotyczących przygotowania, prowadzenia i oceny rewitalizacji oraz pełni funkcję opiniodawczo-doradczą wójta
- Opiniowanie Gminnego Programu Rewitalizacji jeżeli został powołany do czasu jego przyjęcia oraz prognozę finansową jego uchwalenia
- Monitorowanie oraz ewaluacja podjętych działań oraz sporządzanie raportów (preferowane 1 raz w roku)
- Zbieranie formularzy zgłoszeniowych, dotyczących zgłaszania nowych projektów rewitalizacyjnych (preferowane 1 raz w roku)
- Prowadzenie działań promocyjnych, informacyjnych i edukacyjnych,
- Modyfikacja Gminnego Programu Rewitalizacji w reakcji na zachodzące zmiany,

Zadania Rady Gminy:

- Uchwalenie GPR
- Przyjmowanie zmian i aktualizacji GPR
- Podejmowanie innych decyzji pośrednio lub bezpośrednio związanych z realizacją GPR
- Zgłaszanie rozwiązań służących realizacji celów wskazanych w GPR oraz zgłaszanie nowych pomysłów lub przedsięwzięć poprawiających

Zadania Interesariuszy:

- Udział w spotkaniach informacyjnych
- Czynny udział w przedsięwzięciach rewitalizacyjnych
- Zgłaszanie nowych pomysłów oraz projektów rewitalizacyjnych
- Informowanie Komitetu ds. Rewitalizacji o przebiegu realizacji przedsięwzięć

18. SYSTEM MONITORINGU I OCENY REALIZACJI ZADAŃ

System monitorowania i oceny realizacji służy efektywnemu wdrażaniu Programu Rewitalizacji oraz podjęciu reakcji w przypadku wykrycia nieprawidłowości co za tym idzie wykreowanie optymalnych rozwiązań i modyfikacji mających na celu zminimalizowanie ryzyka niepowodzenia realizacji danych projektów. Monitorowanie programu jest procesem kompleksowym, złożonym, który powinien być przeprowadzony przed rozpoczęciem realizacji programu (ocena ex-ante), w trakcie realizacji programu (ocena on-going) oraz po zakończeniu jego realizacji (ocena ex-post). System monitoringu i realizacji zadań zakłada wymianę i dyspersję informacji oraz partnerstwo pomiędzy podmiotami uczestniczącymi w procesie rewitalizacji. Efektem końcowym będzie wykazanie zmian i skuteczność osiągnięcia zamierzonych celów przez oraz czy realizacja programu przebiega zgodnie z założonym harmonogramem. W tym celu jednostki odpowiedzialne za realizację projektu będą corocznie składać formularz monitoringu.

Gminny Program Rewitalizacji na lata 2016-2020 dla Gminy Szydłowo

Tabela 50. Wskaźniki służące określeniu osiągniętych celów rewitalizacji

CEL STRATEGICZNY	TYP WSKAŹNIKA	PROGNOZOWANE ZMIANY	WARTOŚĆ BAZOWA	ŹRÓDŁO DANYCH
Cel strategiczny 1.1. Wzmocnienie więzi lokalnej społeczności i eliminacja kryzysowych zjawisk społecznych	Liczba osób korzystających z pomocy społecznej z tytułu ubóstwa	spadek	132 os.	Gminny Ośrodek Pomocy Społecznej w Szydłowie
	Liczba osób korzystających z projektów rewitalizacyjnych działań „miękkich”	wzrost	0 os.	Urząd Gminy Szydłowo oraz podmioty zaangażowane w realizację danego projektu
Cel strategiczny 1.2. Dostępność do wysokiej jakości usług i obiektów użyteczności publicznej	Liczba wydarzeń kulturalnych organizowanych w obiektach poddanych rewitalizacji	wzrost	0 szt.	Urząd Gminy Szydłowo oraz podmioty zaangażowane w realizację danego projektu
	Powierzchnia nowo zagospodarowanych przestrzeni publicznych	wzrost	0 ha	Urząd Gminy Szydłowo oraz podmioty zaangażowane w realizację danego projektu
Cel strategiczny 1.3. Rozwój nowatorskich działań i pobudzenie przedsiębiorczości przez wykorzystanie lokalnych potencjałów.	Liczba osób bezrobotnych	spadek	244 os.	Urząd Gminy Szydłowo oraz podmioty zaangażowane w realizację danego projektu
	Liczba nowo zarejestrowanych podmiotów gospodarczych	wzrost	219 szt.	Urząd Gminy Szydłowo oraz podmioty zaangażowane w realizację danego projektu

Źródło: Opracowanie własne

Gminny Program Rewitalizacji z racji jego ciągłości w czasie, może napotkać nieprzewidziane sytuacje, których zdiagnozowanie może wpłynąć na poprawę obecnego stanu lub eliminację zagrożeń. Dlatego też GPR zostać poddany aktualizacji przeprowadzonej zgodnie z zachowaniem zasad proceduralnych. Do podejmowania działań w wymienionym zakresie zobowiązany jest w szczególności Wójt Gminy Szydłowo współpracujący z organem doradczym i opiniotwórczy jakim jest zespół ds. rewitalizacji, który dodatkowo wspierany jest przez interesariuszy.

Gminny Program Rewitalizacji na lata 2016-2020 dla Gminy Szydłowo

Tabela 51. Wzór formularza monitoringowego realizowanych przedsięwzięć rewitalizacyjnych

Wypełnia zgłaszający/realizator projektu				
Nazwa projektu	Zgodność z tytułem projektu zamieszczonego w GPR			
Nazwa zgłaszającego/realizatora projektu				
	Finansowe	Rzeczowe	Czasowe	
Zmiany w projekcie	TAK NIE			
Opis zmian projektu	Streszczenie zmian w szczególności zakresu, rodzaju, wielkości oraz wskazanie ich powodu			
Dalszy etap projektu	Kontynuacja zgodnie ze wskazanymi ramami czasowymi	Kontynuacja ze zmianą wskazanymi ramami czasowych	Rezygnacja z dalszej realizacji	Realizacja przed wskazanymi ramami czasowymi
Wartość wskaźnika produktu	Przedstawić w formie liczbowej wraz z podaniem jednostek miary			
Wartość wskaźnika rezultatu	Przedstawić w formie liczbowej wraz z podaniem jednostek miary			
Poniesione koszty finansowe realizacji projektu/planowane koszty finansowe realizacji projektu	Wskazanie w formie liczbowej wraz z opisem wyjaśniającym			
Opis zrealizowanych zadań	Wypunktowany zakres zrealizowanych zadań/etapów			
Zagrożenia realizacji projektu i sposoby ich eliminacji	Wskazanie potencjalnych zagrożeń wraz ze sposobem ich eliminacji			

Źródło: Opracowanie własne

19. OKREŚLENIE ZMIAN W UCHWAŁACH W ZAKRESIE PLANOWANIA I ZAGOSPODAROWANIA PRZESTRZENNEGO

19.1. Specjalna Strefa Rewitalizacji

W Gminnym Programie Rewitalizacji Gminy Szydłowo na lata 2016-2020 nie przewiduje się ustanowienia Specjalnej Strefy Rewitalizacji, o której mowa w art. 25 Ustawy o rewitalizacji z dnia października 2015 r.

19.2. Studium uwarunkowań i zagospodarowania przestrzennego Gminy Szydłowo

Gminny Program Rewitalizacji na lata 2016-2020 Gminy Szydłowo, nie przewiduje wprowadzenia zmian w obecnym dokumencie Studium Uwarunkowań i Kierunków Zagospodarowania Przestrzennego Gminy Szydłowo

19.3. Miejscowy Plan Zagospodarowania Przestrzennego Gminy Szydłowo

Gminny Program Rewitalizacji na lata 2016-2020 Gminy Szydłowo nie przewiduje wprowadzenia zmian w obecnym dokumencie Miejscowego Planu Zagospodarowania Przestrzennego Gminy Szydłowo.